



ROTEIRO DAS MINAS  
E PONTOS DE INTERESSE MINEIRO  
E GEOLÓGICO DE PORTUGAL\*

# SEMANA DOS PARCEIROS - 2024

18 a 24 Março 2024

Atividades únicas em minas e em locais de interesse geológico

[roteirodasminas.dgeg.gov.pt](http://roteirodasminas.dgeg.gov.pt)

APOIOS



[Notas Gerais](#)

[Distrito de Aveiro](#)

[Distrito de Beja](#)

[Distrito de Bragança](#)

[Distrito de Castelo Branco](#)

[Distrito de Coimbra](#)

[Distrito de Évora](#)

[Distrito de Faro](#)

[Distrito da Guarda](#)

[Distrito de Leiria](#)

[Distrito de Lisboa](#)

[Distrito do Porto](#)

[Distrito de Santarém](#)

[Distrito de Setúbal](#)

[Distrito de Viana do Castelo](#)

[Distrito de Vila Real](#)

[Distrito de Viseu](#)

[Região Autónoma dos Açores](#)

[Parceiros](#)



**ROTEIRO DAS MINAS  
E PONTOS DE INTERESSE MINEIRO  
E GEOLÓGICO DE PORTUGAL**



[roteirodasminas@edm.pt](mailto:roteirodasminas@edm.pt)



[roteirodasminas.dgeg.gov.pt](http://roteirodasminas.dgeg.gov.pt)

# TIPOS DE ATIVIDADES

SAÍDA DE CAMPO GUIADA



PERCURSO PEDESTRE / BICICLETA



VISITA GUIADA A MUSEU / CENTRO DE INTERPRETAÇÃO /  
LABORATÓRIO



WORKSHOP



ATIVIDADES LABORATORIAIS / EXPERIMENTAIS / OFICINA /  
ATELIER



PALESTRA / CONFERÊNCIA



EXPOSIÇÃO



VÍDEO / FOTOGRAFIA



TERTÚLIA



### **ROTEIRO DAS MINAS E PONTOS DE INTERESSE MINEIRO E GEOLÓGICO DE PORTUGAL**

A divulgação científica associada à geologia e minas e o aproveitamento do potencial de desenvolvimento dos territórios associados às atividades extrativas contam-se entre os objetivos do Roteiro das Minas e Pontos de Interesse Mineiro e Geológico de Portugal, promovido pela Direção Geral de Energia e Geologia (DGEG), EDM - Empresa de Desenvolvimento Mineiro SA, e mais de quatro dezenas de outras entidades que se associaram para o efeito.

Entre **18 e 24 de março de 2024**, ao longo de todo o território do continente e da Região Autónoma dos Açores, decorrerá mais uma “Semana dos Parceiros do Roteiro das Minas e Pontos de Interesse Mineiro e Geológico de Portugal”. Nessa semana, um conjunto de atividades programadas pelos Parceiros irão proporcionar experiências variadas e inéditas a todos os interessados, destacando-se:

- Visitas especiais e únicas aos diferentes locais de interesse geológico ou mineiro;
- Visitas guiadas e acesso a reservas de museus;
- Visitas a galerias mineiras, de antigas minas romanas a minas em laboração;
- Laboratórios pedagógicos e outras atividades experimentais para os mais novos.

Muitas das atividades requerem inscrição prévia e algumas não são acessíveis a todos e podem requerer alguma condição física. Para mais informações, recomenda-se o contato prévio junto das entidades organizadoras.

Algumas das atividades inserem-se igualmente na iniciativa “À Descoberta do Turismo Industrial”, promovida pelo Grupo Dinamizador da Rede Portuguesa de Turismo Industrial, a realizar na última quinzena de março.

Votos de boas experiências geológicas e mineiras e uma boa SEMANA dos Parceiros do Roteiro das Minas e Pontos de Interesse Mineiro e Geológico de Portugal.



# Arouca Geopark

Distrito de AVEIRO



**AGA—Associação Geoparque Arouca**

**Morada:** Rua Alfredo Vaz Pinto, Arouca

**Telefone:** 256 940 254



**E-mail:** [geral@aroucageopark.pt](mailto:geral@aroucageopark.pt)

**Website:** <http://www.aroucageopark.pt>



O Arouca Geopark abrange a área administrativa do concelho de Arouca que, desde 2009, se tem afirmado pelo seu excecional património geológico de relevância internacional. De um total de 41 geossítios inventariados, 31 integram a «Rota dos geossítios do Arouca Geopark», composta por três itinerários que o convidam a conhecer as afamadas Pedras Parideiras e a queda de água da Frecha da Mizarela, situadas na Serra da Freita; os fósseis de Trilobites Gigantes e os Icnofósseis de Cabanas Longas, localizados nas proximidades dos Passadiços do Paiva e, ainda, as Minas de Regoufe e Rio de Frades, na outrora designada Região Mineira de Arouca. Bem-vindos ao Arouca Geopark, um Geoparque Mundial da UNESCO!



LOCAL	DESIGNAÇÃO ATIVIDADE	TIPO	ONDE	DIA HORÁRIO	ACESSO	INFORMAÇÕES GERAIS OBSERVAÇÕES
Arouca Geopark	Rio de Frades e o Ouro Negro		Rio de Frades	<b>23 de março</b> 10:00h	12€/pessoa Mín. 10 Máx. 30 participantes	<p>Atividade também inserida na iniciativa “À Descoberta do Turismo Industrial”</p> <p>Ponto de encontro: Parque Municipal de Arouca (Lat: 40.928307 Long: -8.247628)</p> <p>Marcação obrigatória em <a href="https://forms.gle/2HtJcpA9b2son1sf9">https://forms.gle/2HtJcpA9b2son1sf9</a></p> <p>Mais informações <a href="mailto:pedrasparideiras@aroucageopark.pt">pedrasparideiras@aroucageopark.pt</a></p> <p>Tel: 256 484 093</p>
Arouca Geopark	O Radar Meteorológico e o Turismo Industrial em Arouca		Serra da Freita, Albergaria da Serra	<b>24 de março</b> 10:30h	6,5€/pessoa Mín. 10 Máx. 30 participantes	<p>Atividade também inserida na iniciativa “À Descoberta do Turismo Industrial”</p> <p><b>OUTROS ORGANIZADORES</b></p> <p><b>IPMA</b></p> <p>Marcação obrigatória em <a href="https://forms.gle/1vWbehm1b7tweFXp6">https://forms.gle/1vWbehm1b7tweFXp6</a></p> <p>Mais informações <a href="mailto:pedrasparideiras@aroucageopark.pt">pedrasparideiras@aroucageopark.pt</a></p> <p>Tel: 256 484 093</p>

LOCAL	DESIGNAÇÃO ATIVIDADE	TIPO	ONDE	DIA HORÁRIO	ACESSO	INFORMAÇÕES GERAIS OBSERVAÇÕES
Arouca Geopark	Pedras Parideiras: Um Tesouro Geológico		Serra da Freita, Albergaria da Serra	<b>24 de março</b> 11:45h	Gratuito Máx. 30 participantes	Marcação obrigatória em <a href="mailto:pedrasparideiras@aroucageopark.pt">pedrasparideiras@aroucageopark.pt</a> Tel: 256 484 093





## Câmara Municipal de Sever do Vouga

**Morada:** Largo do Município , Sever do Vouga  
**Telefone:** 234 555 566  
**E-mail:** [cm.sever@cm-sever.pt](mailto:cm.sever@cm-sever.pt)  
**Website:** <http://www.museudeseverdovouga.pt>







Exploradas no período romano para extração de chumbo e prata. Em 1836 reiniciava a exploração no Braçal, seguida da exploração na Malhada, mantendo-se até 1958.

O Museu Municipal dedica um dos seus núcleos a estas minas, com destaque para as memórias dos antigos mineiros.



# Minas do Braçal / Malhada

Distrito de AVEIRO

LOCAL	DESIGNAÇÃO ATIVIDADE	TIPO	ONDE	DIA HORÁRIO	ACESSO	INFORMAÇÕES GERAIS OBSERVAÇÕES
Minas do Braçal e Malhada	Pelas entranhas da Terra: A herança das Minas do Braçal (caminhada aquática)		Minas da Malhada	<b>24 de março</b> 09:00h	Acesso automóvel Estacionamento Lat: 40.7407961 Long: -8.4021283	Atividade também inserida na iniciativa “À Descoberta do Turismo Industrial” <b>OUTROS ORGANIZADORES</b> Desafios, Desporto e Aventura
	Pela história e estórias da Malhada e do Braçal		Folharido, Liga dos Amigos do Folharido e Braçal	<b>23 de março</b> 09:00h	Acesso automóvel Estacionamento Lat: 40.7448337 Long: -8.3978245	Atividade também inserida na iniciativa “À Descoberta do Turismo Industrial” <b>OUTROS ORGANIZADORES</b> Liga dos Amigos do Folharido e Braçal
	Os últimos mineiros	 	Museu Municipal de Sever do Vouga	<b>23 de março</b> 15:00h	Acesso automóvel e estacionamento Acesso a pessoas com mobilidade condicionada	Atividade também inserida na iniciativa “À Descoberta do Turismo Industrial”





município  
**Aljustrel**  
terra viva



PARQUE MINEIRO  
ALJUSTREL

## Município de Aljustrel

**Morada:** Avenida 1º de Maio  
Aljustrel

**Telefone:** 284 600 070

**E-mail:** [museu@mun-aljustrel.pt](mailto:museu@mun-aljustrel.pt)

**Website:** <http://www.mun-aljustrel.pt>





ROTEIRO DAS MINAS  
E PONTOS DE INTERESSE MINEIRO  
E GEOLÓGICO DE PORTUGAL\*



Parceiro  
Grupo Dinamizador  
Rede Portuguesa de  
turismo  
industrial

Situadas na área alentejana da Faixa Piritosa Ibérica, compunham-se inicialmente de duas minas S. João e Algares, entretanto novos filões têm sido descobertos e explorados. Está atestada a exploração mineira neste local desde há 5000 anos, embora com períodos de interregno.



LOCAL	DESIGNAÇÃO ATIVIDADE	TIPO	ONDE	DIA HORÁRIO	ACESSO	INFORMAÇÕES GERAIS OBSERVAÇÕES
Município de Aljustrel	Geólogo por um Dia		Centro de Recepção e Interpretação do Parque Mineiro de Aljustrel  Vale da Oca  7600-020 Aljustrel	<b>19 de março</b>  09:30h	Gratuito  Inscrições prévias ou mediante disponibilida- de, limitadas por ordem de entrada	Atividade também inserida na iniciativa “À Descoberta do Turismo Industrial”  <b>ORGANIZADORES</b> Equipa do Parque Mineiro de Aljustrel  <b>OUTROS ORGANIZADORES</b> Campus de Aljustrel Laboratório Nacional de Energia e Geologia (LNEG)  <a href="https://www.lneg.pt">https://www.lneg.pt</a>
	Tertúlia dos Mineiros		Centro de Recepção e Interpretação do Parque Mineiro de Aljustrel  Vale da Oca  7600-020 Aljustrel	<b>22 de março</b>  21:00h		<b>ORGANIZADORES</b> Equipa do Parque Mineiro de Aljustrel  <b>OUTROS ORGANIZADORES</b> Centro de Documentação Local de Aljustrel

LOCAL	DESIGNAÇÃO ATIVIDADE	TIPO	ONDE	DIA HORÁRIO	ACESSO	INFORMAÇÕES GERAIS OBSERVAÇÕES
Município de Aljustrel	Mineiro por um Dia		Centro de Receção e Interpretação do Parque Mineiro de Aljustrel Vale da Oca 7600-020 Aljustrel	<b>24 de março</b> 09:30h	Gratuito Inscrições prévias ou mediante disponibilida- de, limitadas por ordem de entrada	<b>ORGANIZADORES</b> Equipa do Parque Mineiro de Aljustrel <b>OUTROS ORGANIZADORES</b> Academia Portuguesa de Formação Industrial <a href="https://www.apfi.pt">https://www.apfi.pt</a>

# Mina de São Domingos

Distrito de **BEJA**

Fundação Serrão Martins



Fundação Serrão Martins

**Morada:** Edifício da Escola Primária - S. Domingos  
**Telefone:** 286 647 534  
**E-mail:** [fserraomartins@gmail.com](mailto:fserraomartins@gmail.com)






Complexo mineiro instalado no século XIX para a exploração de uma mina de pirite cuprífera cujo depósito havia sido explorado já em época romana e pré romana. Os principais elementos extraídos durante a exploração moderna, entre 1854 e 1966, foram o cobre e o enxofre. Inclui as zonas urbanas da Mina de S. Domingos, Moitinha, Achada do Gamo e Pomarão, a zona de extração na Mina de S. Domingos, zonas industriais na Mina de S. Domingos, Moitinha e Achada do Gamo, o caminho de ferro Mina-Pomarão com as estações e as obras de arte (túneis e pontes), o porto fluvial do Pomarão e a Palanqueira (margem direita do Guadiana), duas albufeiras de água doce na Mina de S. Domingos, projetadas para permitir a metalurgia pela via húmida e um conjunto de canais e albufeiras de água ácida para permitir a gestão dos efluentes da metalurgia. Depois do encerramento da mina o equipamento foi desmantelado e vendido, restando hoje a paisagem marcada pela atividade mineira e pela drenagem ácida.



# Mina de São Domingos

Distrito de **BEJA**

LOCAL	DESIGNAÇÃO ATIVIDADE	TIPO	ONDE	DIA HORÁRIO	ACESSO	INFORMAÇÕES GERAIS OBSERVAÇÕES
Fundação Serrão Martins / Mina de São Domingos	Exposição sobre Cinema		Cineteatro Mina de São Domingos	<b>3ª a 6ª feira</b> 09:00h - 12:30h 14:00h - 17:30h <b>Sábado</b> 09:00h - 12:30h	-	Atividade também inserida na iniciativa "À Descoberta do Turismo Industrial"
	Conversa sobre outros tempos "O Cinema na Mina de São Domingos"			<b>20 de março</b> 14:30h	-	<b>ORGANIZADORES</b> Fundação Serrão Martins Câmara Municipal de Mértola
	Exibição de cinema antigo e contemporâneo			<b>21 de março</b> 21:30h	-	Atividade também inserida na iniciativa "À Descoberta do Turismo Industrial" <b>ORGANIZADORES</b> Fundação Serrão Martins Câmara Municipal de Mértola Cineclube Mértola





Laboratório Nacional de Energia e Geologia, I. P.

## Laboratório Nacional de Energia e Geologia (Trilho Geológico de Beja)

**Morada:** Bairro do Vale d'Oca - Aljustrel

**Telefone:** 284 311 310

**E-mail:** [joao.matos@lneg.pt](mailto:joao.matos@lneg.pt)

**Website:** <http://www.lneg.pt>



O Trilho Geológico, do Jardim Público de Beja é um projeto de divulgação das geociências junto do grande público e das escolas, contemplando fragmentos da história geológica do sul de Portugal, nos últimos 1000 milhões de anos, desde o Neoproterozóico até à atualidade. Ao longo de 200 metros. Utilizando uma escala onde cada metro percorrido equivale a 5 milhões de anos, observam-se amostras representativas das principais formações rochosas do Alentejo.



# Trilho Geológico de Beja

Distrito de **BEJA**

LOCAL	DESIGNAÇÃO ATIVIDADE	TIPO	ONDE	DIA HORÁRIO	ACESSO	INFORMAÇÕES GERAIS OBSERVAÇÕES
Trilho Geológico de Beja	Como se calcula o tempo geológico no Alentejo?		Webinar	<b>21 de março</b> 15:00h	Inscrição para <a href="mailto:sara.santos@lneg.pt">sara.santos@lneg.pt</a>	<b>ORGANIZADORES</b> LNEG  <b>OUTROS ORGANIZADORES</b> Câmara Municipal de Beja

# Geopark Terras de Cavaleiros

Distrito de **BRAGANÇA**



## Associação Geoparque Terras de Cavaleiros

**Morada:** Centro Cultural  
Rua Eng. Moura Pegado, Macedo de Cavaleiros

**Telefone:** 912 956 197

**E-mail:** [geral@geoparkterrasdecavaleiros.com](mailto:geral@geoparkterrasdecavaleiros.com)






O Geoparque Terras de Cavaleiros é uma área geográfica bem definida, coincidente com os limites administrativos do Concelho de Macedo de Cavaleiros, com um importante património geológico ao qual se soma um grande património de biodiversidade, um notável património histórico-cultural, os produtos locais, a rica gastronomia e a arte de bem receber das suas gentes. O singular Património Geológico dá a oportunidade de percorrer milhões de anos na história da Terra, despertando o interesse de geólogos de todo o mundo. O Património Natural é diferenciador, com paisagens deslumbrantes e preservadas, mantendo viva a identidade do povo, que conserva o segredo de tratar a terra, a mestria com que confeciona os seus pratos e o carinho com que acolhe aqueles que o visitam.



# Geopark Terras de Cavaleiros

Distrito de **BRAGANÇA**

LOCAL	DESIGNAÇÃO ATIVIDADE	TIPO	ONDE	DIA HORÁRIO	ACESSO	INFORMAÇÕES GERAIS OBSERVAÇÕES
Geopark Terras de Cavaleiros	“Minas de Murçós—As estórias das suas gentes”		Macedo de Cavaleiros - Largo da Estação	<b>20 de março</b> 21:00h	Gratuito	
	Minerais no quotidiano		Macedo de Cavaleiros	<b>19 de março</b> 09:30h		Sujeito a inscrição até 15 de março
	Biodiversidade e Geodiversidade		Macedo de Cavaleiros - Albufeira do Azibo	<b>21 de março</b> 09:30h		É aconselhável trazer calçado e roupa apropriada, assim como chapéu, água e protetor solar.  Sujeito a inscrição até 15 de março



# Minas da Panasqueira

Distrito de CASTELO BRANCO



## Minas da Panasqueira

**Morada:** Barroca Grande, Aldeia de S. Francisco de Assis  
6225-051 Covilhã

**Telefone:** 275 659 100

**E-mail:** [beralt@beraltportugal.pt](mailto:beralt@beraltportugal.pt)





Loja de minerais e produtos de artesanato exclusivos das Minas da Panasqueira.





# Minas da Panasqueira

Distrito de CASTELO BRANCO

LOCAL	DESIGNAÇÃO ATIVIDADE	TIPO	ONDE	DIA HORÁRIO	ACESSO	INFORMAÇÕES GERAIS OBSERVAÇÕES
Minas da Panasqueira (BTW)	Minas da Panasqueira: Terra do Volfrâmio  Visita subterrânea às Minas da Panasqueira		Entrada da Mina (Rebordões)  Barroca Grande, Aldeia de São Francisco de Assis, 6225-051, Covilhã  Coordenadas GPS: 40° 9'6.36"N 7°45'6.80"W	<b>23 de março</b> 08:30h - 12:30h	- Visita à Mina limitada a 8 pessoas (por ordem de inscrição) - Requer boa condição física - Maiores de 18 anos	Marcação prévia para: <a href="mailto:filipe.pinto@beraltportugal.pt">filipe.pinto@beraltportugal.pt</a> Tel: 275 659 121  Equipamento fornecido pela BTW. A BTW reserva-se ao direito de recusar a entrada na mina se não estiverem reunidas as devidas condições de segurança, quer por parte da BTW, quer por parte dos inscritos.
	Minas da Panasqueira: Terra do Volfrâmio  Visita à Loja dos Cristais		Barroca Grande Escritórios da Sede da BeralT Tin and Wolfram (Portugal) SA	<b>18 a 22 de março</b> 09:00h - 18:00h  <b>23 de março</b> 14:00h - 18:00h	Visita sem limite máximo de participantes	Local onde pode encontrar à venda uma variedade alargada das várias espécies minerais da Mina da Panasqueira.



## ADERES—Associação de Desenvolvimento Rural Estrela-Sul

**Morada:** Largo Nossa Senhora do Carmo, 1  
6215-136 Cortes do Meio

**Telefone:** 275 970 070

**Email:** [aderes@sapo.pt](mailto:aderes@sapo.pt)

**Websites:** <https://aderes.pt>  
<https://w74terrasdovolframio.pt>  
<https://estrelasul.pt>



A **ADERES – Associação de Desenvolvimento Rural Estrela-Sul**, foi fundada 1994, os seus objetivos são a renovação do tecido social e a melhoria das condições económicas, sociais e culturais das populações do seu território. *W* é o símbolo químico do volfrâmio ou tungsténio; 74 o lugar que ocupa na tabela dos elementos químicos. São apenas uma letra e dois algarismos, mas, no entanto, encerram uma multiplicidade de histórias, patrimónios, paisagens e vivências que moldaram indelevelmente o território da Estrela Sul, área de intervenção da ADERES, correspondente a diversas freguesias dos concelhos da Covilhã e Fundão. Consciente destes ativos e da necessidade de os salvaguardar, valorizar e difundir, a ADERES lançou no início de 2021 o projeto História e Memória dos Ecossistemas e Paisagens Industriais nas Comunidades Locais, de que **W74 Terras do Volfrâmio**, constitui a marca identitária.



LOCAL	DESIGNAÇÃO ATIVIDADE	TIPO	ONDE	DIA HORÁRIO	ACESSO	INFORMAÇÕES GERAIS OBSERVAÇÕES
Argemela	Ao redor da Argemela, ao redor do Tempo e da Paisagem	 	Centro Interpretativo da Argemela—Barco	<b>23 de março</b> 10:00h	Centro Interpretativo—acessível Percurso pedestre cerca de 3:30h com desníveis	<p>Esta atividade pretende trazer a Universidade à realidade do território, e trazer a comunidade local ao convívio com o meio académico, numa partilha de saberes e experiências, normalmente estanques, ao redor do que pode ser observado no Centro Interpretativo e no percurso pedestre da Argemela.</p> <p><b>OUTROS ORGANIZADORES</b></p> <p>Com a colaboração da Universidade da Beira Interior, ARPAZ, Junta de Freguesia de Lavacolhos e União de Freguesias do Barco e Coutada</p>

# Museu da Pedra do Município de Cantanhede

Distrito de COIMBRA



## Museu da Pedra do Município de Cantanhede

**Morada:** Praça Marquês de Marialva, Cantanhede

**Telefone:** 234 410 199

**E-mail:** [mariacarlos@cm-cantanhede.pt](mailto:mariacarlos@cm-cantanhede.pt)

**Website:** <https://servicosonline.cm-cantanhede.pt/>





O Museu da Pedra do Município de Cantanhede está instalado num edifício século XVIII, recuperado e adaptado para instituição museológica. Contíguo à Casa Municipal da Cultura, este edifício apresenta uma construção principal com as características originais de uma casa senhorial de quinta. Outra construção, de desenho atual, perpendicular ao edifício principal, prolonga e amplia a área do edifício. Dividido em 3 pisos, oferece-nos no primeiro as salas de exposição permanente (Sala de Evolução Histórica do Concelho e Sala de Geologia e Paleontologia). Ainda neste piso, encontramos a área do Museu Vivo, especialmente dedicada à realização de ateliês criativos e pedagógicos, a receção, os serviços administrativos e os sanitários. No segundo piso poderão ser visitadas as Salas de Exploração e Trabalho da Pedra e duas salas de exposições temporárias, uma delas especificamente destinada ao tema da arte sacra realizada em "pedra de Ançã". Neste piso está disponível ao público uma sala de livre acesso à internet. A funcionalidade do museu completa-se com um auditório, no 3º piso, e com um amplo e harmonioso jardim exterior que é palco de inúmeras atividades.



# Museu da Pedra do Município de Cantanhede

Distrito de **COIMBRA**

LOCAL	DESIGNAÇÃO ATIVIDADE	TIPO	ONDE	DIA HORÁRIO	ACESSO	INFORMAÇÕES GERAIS OBSERVAÇÕES
Museu da Pedra do Município de Cantanhede	Fabrico do Adobo - Cal no Concelho de Cantanhede	 	Museu Vivo - Museu da Pedra do Município de Canta- nhede	<b>18 a 23 de março</b> 10:30h - 12:30h 14:30h - 16:00h	Obrigatória inscri- ção prévia Inscrições míni- mas e limitadas	Atividade também inserida na inici- ativa “À Descoberta do Turismo Industrial” Município de Cantanhede Contato: <a href="mailto:museudapedra@cm-cantanhede.pt">museudapedra@cm-cantanhede.pt</a> Tel: 231 423 730






## Centro Ciência Viva de Estremoz


**Morada:** Convento das Maltezas, Estremoz  
**Telefone:** 268 334 285  
**E-mail:** [imachado@uevora.pt](mailto:imachado@uevora.pt)  
**Website:** <http://www.estremoz.cienciaviva.pt>




Um Centro Ciência Viva é um local onde a Ciência e a Tecnologia rompem as paredes dos laboratórios que normalmente os confinam, indo ao encontro dos seus visitantes. Um local onde é possível interagir com o que está exposto; tocar, experimentar, descobrir, são uma necessidade ao longo de toda a visita. No Centro Ciência Viva de Estremoz descobres como funciona o local onde todos nós habitamos... a Terra; um planeta maravilhoso onde todos os fenómenos aparecem interligados. A colaboração com a Escola de Ciências e Tecnologia da Universidade de Évora, em especial através do Laboratório de Investigação de Rochas Industriais e Ornamentais e do Centro de Geofísica de Évora, é o garante da qualidade científica de todas as nossas atividades.



LOCAL	DESIGNAÇÃO ATIVIDADE	TIPO	ONDE	DIA HORÁRIO	ACESSO	INFORMAÇÕES GERAIS OBSERVAÇÕES
Centro Ciência Viva de Estremoz	Saída de Campo à Pedreira de extração de mármore		Espaço Ciência, Convento das Maltezas, 7100-513 Estremoz	<b>18 de março</b> 15:30h - 16:45h	Condiccionada pelas condições meteorológicas	<p>As iniciativas necessitam de inscrição prévia, através dos seguintes contactos:</p> <p><a href="mailto:ccvestremoz@uevora.pt">ccvestremoz@uevora.pt</a> Tel: 268 334 285/968 312 768/ 912 165 111</p> <p>Mais informações em: <a href="https://www.ccvestremoz.com">https://www.ccvestremoz.com</a></p> <p><b>OUTROS ORGANIZADORES</b></p> <p>Universidade de Évora (UE) Instituto de Ciências da Terra (ICT)</p>

LOCAL	DESIGNAÇÃO ATIVIDADE	TIPO	ONDE	DIA HORÁRIO	ACESSO	INFORMAÇÕES GERAIS OBSERVAÇÕES
Centro Ciência Viva de Estremoz	<p>“Energia a Pedalar”</p> <p>Módulo didático constituído por 5 bicicletas, cada qual associada a uma forma de energia renovável; um projeto concebido pela Quercus ao qual se juntou o Centro Ciência Viva de Estremoz</p>		<p>Espaço Ciência, Convento das Maltezas 7100-513 Estremoz</p>	<p><b>23 de março</b> 13:00h - 14:00h</p>	<p>Condicionada a pessoas com dificuldades motoras</p>	<p>As iniciativas necessitam de inscrição prévia, através dos seguintes contactos:</p> <p><a href="mailto:ccvestremoz@uevora.pt">ccvestremoz@uevora.pt</a> Tel: 268 334 285/968 312 768/ 912 165 111</p> <p>Mais informações em: <a href="https://www.cvestremoz.com">https://www.cvestremoz.com</a></p> <p><b>OUTROS ORGANIZADORES</b></p> <p>Universidade de Évora (UE) Instituto de Ciências da Terra (ICT)</p>

LOCAL	DESIGNAÇÃO ATIVIDADE	TIPO	ONDE	DIA HORÁRIO	ACESSO	INFORMAÇÕES GERAIS OBSERVAÇÕES
Centro Ciência Viva de Estremoz	“Sistema Solar à Escala de Estremoz” (percurso de bicicleta)		Espaço Ciência, Convento das Maltezas, 7100- 513 Estremoz	<b>24 de março</b> 10:30h - 12:30h	Condicionada pelas condições meteorológicas e a pessoas com dificuldades motoras	As iniciativas necessitam de inscrição prévia, através dos seguintes contactos:  <a href="mailto:ccvestremoz@uevora.pt">ccvestremoz@uevora.pt</a> Tel: 268 334 285/968 312 768/ 912 165 111  Mais informações em: <a href="https://www.ccvestremoz.com">https://www.ccvestremoz.com</a>  <b>OUTROS ORGANIZADORES</b>  Universidade de Évora (UE) Instituto de Ciências da Terra (ICT)



**CECHAP - Centro de Estudos de Cultura, História, Artes e Património**

**Morada:** Avenida Duques de Bragança, nº 4, Vila Viçosa

**Telefone:** 965 087 618

**Email:** [geral@cechap.com](mailto:geral@cechap.com)

**Website:** <http://www.cechap.com>




A Rota do Mármore é um produto com o objetivo de prestar uma oferta de animação turística no âmbito do Património e da História da Indústria dos mármore.

Sediada em Vila Viçosa, procura através da divulgação e promoção do património industrial, paisagístico, arquitetónico, urbano, gastronómico e de outras realidades da região, sensibilizar para a importância de salvaguardar as genuínas potencialidades culturais enraizadas nas comunidades.





LOCAL	DESIGNAÇÃO ATIVIDADE	TIPO	ONDE	DIA HORÁRIO	ACESSO	INFORMAÇÕES GERAIS OBSERVAÇÕES
Rota do Mármore AE	A arte tumular ou funerária: mármore e mestres canteiros. Visita ao Cemitério de Vila Viçosa		Vila Viçosa	<b>18 a 24 de março</b> 14:30h	Passeio pedestre em meio urbano Fácil, embora haja necessidade de subir e descer escadas	<p>A Rota do Mármore AE preparou uma atividade no âmbito da História e do Património, para incluir nas atividades da semana dos parceiros do Roteiro das Minas de 2024.</p> <p>Nesta atividade, convidamos a participar numa visita guiada pela arte tumular ou funerária em mármore no Cemitério Municipal de Vila Viçosa.</p> <p>Esta visita inicia-se junto à nossa sede em Vila Viçosa - Avenida Duques de Bragança, nº 4 GPS - 38.78123 -7.417639. Daí, partimos em direção ao Castelo para seguir para o Cemitério onde entraremos pela porta principal no topo da Rua de Nossa Senhora.</p> <p>Dentro do Cemitério, percorreremos as várias ruas que delimitam os vários quarteirões. Aí poderemos conhecer alguns exemplos de arte tumular ou funerária em mármore criada por mestres canteiros locais e nacionais uns mais anónimos, outros de renome. E entender o seu simbolismo na homenagem aos mortos locais.</p>

LOCAL	DESIGNAÇÃO ATIVIDADE	TIPO	ONDE	DIA HORÁRIO	ACESSO	INFORMAÇÕES GERAIS OBSERVAÇÕES
						<p>Duração da atividade: 02:00h</p> <p>Preço: 15,00 €/pessoa</p> <p>Crianças: Grátis (até aos 12 anos)</p> <p>Marcações: <a href="mailto:geral@rotadomarmoreae.com">geral@rotadomarmoreae.com</a></p> <p>Tel: 965 087 618</p> <p>(+) Informações <a href="http://www.rotadomarmoreae.com">www.rotadomarmoreae.com</a></p> <p>As marcações para esta atividade são aceites até 24h antes do início de cada visita.</p> <p><b>OUTROS ORGANIZADORES</b></p> <p>CECHAP - Centro de Estudos</p>

# Museu do Mármore de Vila Viçosa

Distrito de ÉVORA



**Município de Vila Viçosa**

**Morada:** Praça da República, Vila Viçosa

**Telefone:** 268 889 310

**Email:** [geral@cm-vilavicoso.pt](mailto:geral@cm-vilavicoso.pt)

**Website:** <https://www.cm-vilavicoso.pt>




O Museu do Mármore pretende reunir toda a informação existente e apresentá-la através de vários núcleos temáticos, dos quais se salientam as componentes científica/geológica, tecnológica (em que se procura dar a conhecer o ciclo operativo que permite a transformação do mármore em produto), histórico-cultural, de expressão artística, a socioeconómica e as exposições temporárias, com temáticas relativas ao âmbito dos núcleos em que se estrutura a exposição permanente do Museu, e às áreas da Indústria, Ciência e Arte. A visita ao Museu do Mármore inicia-se com o visionamento do vídeo Vila Viçosa – Vila de Mármore, que permite a preparação e o enquadramento.



# Museu do Mármore de Vila Viçosa

Distrito de ÉVORA

LOCAL	DESIGNAÇÃO ATIVIDADE	TIPO	ONDE	DIA HORÁRIO	ACESSO	INFORMAÇÕES GERAIS OBSERVAÇÕES
Museu do Mármore Raquel de Castro	À Descoberta do Ouro Branco		Olival da Gradinha, Av. Duque D. Jaime, Vila Viçosa	<b>20 de março</b> 10:00h	Condições: Boas Dificuldade: Fácil	Câmara Municipal de Vila Viçosa






**TechSalt, S.A.**

**Morada:** Rua Betunes, 27 R/C, 8100-616, Loulé  
**Telefone:** 925 969 369  
**E-mail:** [turismo@techsalt.pt](mailto:turismo@techsalt.pt)  
**Website:** <http://www.techsalt.pt>




Conheça a história da mina de Sal-Gema de Loulé, localizada a 230 m de profundidade e admire formações geológicas com 230 milhões de anos. Realize um percurso de interpretação a pé, com cerca de 1,3 Km dentro da mina e conheça os processos de mineração antigos e atuais. Descubra a importância geológica desta mina no contexto da região e aplicações do sal-gema para os humanos, ao longo da história até à atualidade.



LOCAL	DESIGNAÇÃO ATIVIDADE	TIPO	ONDE	DIA HORÁRIO	ACESSO	INFORMAÇÕES GERAIS OBSERVAÇÕES
Mina de Sal-Gema	Tour Mineiro		<p>Mina de Sal Gema R. dos Combatentes da Grande Guerra, 80 8100-545 Loulé</p>	<p><b>2ª a 6ª feira</b> 09:30h - 11:00h 14:30h - 16:00h</p>	<p>Recomenda-se o uso de roupa confortável e calçado desportivo fechado.</p> <p>Visita não adequada a participantes com mobilidade reduzida, com escotofobia ou claustrofobia.</p> <p>Entrada apenas para maiores de 6 anos.</p>	<p>Percorrendo as galerias da mina, num trilho de 1,3 Km, a 230 metros de profundidade, admire formações geológicas com vários milhões de anos. Com a interpretação de um guia, fique a conhecer as aplicações e a utilidade do sal-gema e a evolução do processo de mineração e da maquinaria ao longo da história da mina.</p> <p>Numa perspetiva artística, conheça a história de Santa Bárbara, padroeira dos mineiros, interpretada pelo artista contemporâneo Klaus Zylla através de doze coloridos quadros.</p> <p>2€ de desconto em todos os bilhetes para o Tour Mineiro adquiridos nesta semana.</p> <p>Atividade também inserida na iniciativa “À Descoberta do Turismo Industrial”</p>

LOCAL	DESIGNAÇÃO ATIVIDADE	TIPO	ONDE	DIA HORÁRIO	ACESSO	INFORMAÇÕES GERAIS OBSERVAÇÕES
Mina de Sal-Gema	Experiência Mineira		Mina de Sal Gema Rua dos Combatentes da Grande Guerra, 80 8100-545 Loulé	<b>3ª a 6ª feira</b> 15:00h  <b>5ª feira</b> 10:00h	Recomenda-se o uso de roupa confortável e calçado desportivo fechado.  Visita não adequada a participantes com mobilidade reduzida, com escotofobia ou claustrofobia.  Entrada apenas para maiores de 6 anos.	A Experiência Mineira é parcialmente feita a bordo de um <i>dumper</i> , no interior da mina, e proporciona aos adultos uma visita mais extensa, técnica e aprofundada, guiada por um técnico especializado. Serão abordadas várias áreas do conhecimento desde a geologia, à engenharia, economia e ao ambiente. Esta visita contempla uma ida à frente de exploração da mina e ao laboratório de análise física do sal-gema. O visitante terá ainda a oportunidade de recolher e cortar uma amostra de sal-gema.  Custo: 30€/pessoa  Atividade também inserida na iniciativa “À Descoberta do Turismo Industrial”

LOCAL	DESIGNAÇÃO ATIVIDADE	TIPO	ONDE	DIA HORÁRIO	ACESSO	INFORMAÇÕES GERAIS OBSERVAÇÕES
Mina de Sal-Gema	Experiência Salgada		Mina de Sal Gema Rua dos Combatentes da Grande Guerra, 80 8100-545 Loulé	<b>4ª e 5ª feira</b> 14:30h  <b>6ª feira</b> 09:30h	<p>Recomenda-se o uso de roupa confortável e calçado desportivo fechado.</p> <p>Visita não adequada a participantes com mobilidade reduzida, com escotofobia ou claustrofobia.</p> <p>Entrada apenas para maiores de 6 anos.</p>	<p>A Experiência Salgada contempla a visita guiada à mina de Sal-Gema de Loulé, onde num percurso com cerca de 1,3 Km, ficaremos a conhecer a geologia, engenharia e os processos extrativos antigos e atuais de uma mina ativa. Complementando a visita ao interior da mina, mas numa perspetiva mais prática e experimental, destinada a famílias com crianças, vamos provar e observar os vários tipos de sal-gema da mina e fazer experiências laboratoriais para entender a importância e a aplicabilidade do sal.</p> <p>Custos: 40€ por família (1 adulto + 1 criança &lt;16 anos) Adulto Extra: 15€ Criança Extra: 10€</p> <p>Atividade também inserida na iniciativa “À Descoberta do Turismo Industrial”</p>



# Estrela Geopark Mundial da UNESCO

Distrito da **GUARDA**



## Associação Geoparque Estrela

**Morada:** Rua Amieiros Verdes - Manteigas  
**Telefone:** 963 629 179  
**E-mail:** [info@geoparkestrela.pt](mailto:info@geoparkestrela.pt)  
**Website:** <https://www.geparkestrela.pt>





No contexto da Região Centro de Portugal Continental, o Estrela Geopark inclui parte ou a totalidade dos nove municípios que se situam em torno da serra da Estrela, fator que lhes confere identidade e coesão territorial. Este território é caracterizado por uma paisagem diversificada, resultado de múltiplas transformações Geológicas, dos contrastes climáticos registados, bem como da antiquíssima ocupação humana. Este é um lugar onde a beleza selvagem se funde com a história milenar, sendo da Estrela o elemento aglutinador de um território que se desenvolve em torno do acidente geográfico que outrora era fator de separação e que hoje une nove municípios.



# Estrela Geopark Mundial da UNESCO

Distrito da **GUARDA**

LOCAL	DESIGNAÇÃO ATIVIDADE	TIPO	ONDE	DIA HORÁRIO	ACESSO	INFORMAÇÕES GERAIS OBSERVAÇÕES
Estrela Geopark Mundial da UNESCO	Caminhar com Ciência - Belmonte		Belmonte	<b>23 de março</b> 09:00h	Percurso pedestre de dificuldade moderada	Informações em <a href="https://www.geoparkestrela.pt">https://www.geoparkestrela.pt</a>  Inscrições em <a href="mailto:info@geoparkestrela.pt">info@geoparkestrela.pt</a>  <b>OUTROS ORGANIZADORES</b> Município de Belmonte
	Exposição “Rochas do Estrela Geopark”		Manteigas / Fonte Santa - Manteigas  Junto ao Viveiro das Trutas	<b>2ª, 3ª, 5ª e 6ª feira</b> 09:30h - 12:30h 14:00h - 17:30h <b>Sábado e Domingo</b> 10:00h - 12:30h 14:00h - 17:30h	Acessível a todos	<b>OUTROS ORGANIZADORES</b> Município de Manteigas



# Museu do Cimento da Fábrica Maceira-Liz

Distrito de LEIRIA



## Museu do Cimento da Fábrica Maceira-Liz

**Morada:** SECIL  
Fábrica Maceira-Liz, Maceira

**Telefone:** 244 779 900

**E-mail:** [maceira@secil.pt](mailto:maceira@secil.pt)

**Website:** <http://www.secil.pt>



Trata-se de uma instituição permanente, sem fins lucrativos que tem como principal missão a recolha, a conservação e a divulgação da história, cultura e património da Fábrica Maceira-Liz, valorizando-os através da investigação, interpretação, comunicação, exposição, e divulgação, com objetivos científicos, pedagógicos e de lazer.



# Museu do Cimento da Fábrica Maceira-Liz

Distrito de LEIRIA

LOCAL	DESIGNAÇÃO ATIVIDADE	TIPO	ONDE	DIA HORÁRIO	ACESSO	INFORMAÇÕES GERAIS OBSERVAÇÕES
Museu do Cimento da Fábrica Maceira-Liz	Visitas acompanhadas aos vários núcleos museológicos	  	Museu do Cimento da Fábrica Maceira-Liz	<b>23 e 24 de março</b> Durante a semana por marcação 14:00h - 18:00h	Parque de Estacionamento junto à Entrada de Ligeiros. Acessibilidade reduzida núcleo Museu (escadas) Gratuito	Atividade também inserida na iniciativa "À Descoberta do Turismo Industrial"





## Grutas da Moeda

<b>Morada:</b>	Largo das Grutas da Moeda—São Mamede, Fátima
<b>Telefone:</b>	244 703 838
<b>E-mail:</b>	<a href="mailto:info@grutasmoeda.com">info@grutasmoeda.com</a>
<b>Website:</b>	<a href="http://www.grutasmoeda.com">http://www.grutasmoeda.com</a>




O Centro de Interpretação Científico-ambiental das Grutas da Moeda (CICA gm) foi inaugurado em Dezembro de 2009, e assume-se como um local de carácter informativo, didático e científico. Consiste num espaço onde alunos, turistas e o público em geral podem encontrar respostas às múltiplas questões relacionadas com as ciências da Terra, com acesso a equipamentos e exposições que facilitam o entendimento dos fenómenos geológicos e ambientais do Maciço Calcário Estremenho.



# Centro de Interpretação Científico-Ambiental das Grutas da Moeda

Distrito de LEIRIA

LOCAL	DESIGNAÇÃO ATIVIDADE	TIPO	ONDE	DIA HORÁRIO	ACESSO	INFORMAÇÕES GERAIS OBSERVAÇÕES
Centro de Interpretação Científico-Ambiental das Grutas da Moeda	Saída de campo Percurso pedestre "Fórnea de Alvados"		Centro de Interpretação Científico-Ambiental das Grutas da Moeda São Mamede— Batalha	<b>18 de março</b> 10:00h	Trilho com cerca de 3h Calçado confortável, roupa leve e água	Oferta de visita à Gruta da Moeda + Centro de Interpretação + Saída de Campo (Percurso Pedestre "Fórnea de Alvados")

## Museu Nacional de História Natural e da Ciência

**Morada:** Rua da Escola Politécnica, nº 58, Lisboa  
**Telefone:** 213 921 808  
**E-mail:** [geral@museus.ulisboa.pt](mailto:geral@museus.ulisboa.pt)



O Museu Nacional de História Natural e da Ciência (MUHNAC) da Universidade de Lisboa é um espaço de educação, ciência e cultura, no coração da cidade. O Museu tem origem no Real Museu e Jardim Botânico da Ajuda, criado no século XVIII. Os acervos do MUHNAC totalizam mais de 3 milhões de objetos, entre espécimes de história natural, fósseis, minerais, aves, mamíferos, folhas de herbário, insetos, peixes, entre outros, assim como, instrumentos científicos, desenhos, fotografias, arquivos e livros.



# Museu Nacional de História Natural e da Ciência

Distrito de LISBOA

LOCAL	DESIGNAÇÃO ATIVIDADE	TIPO	ONDE	DIA HORÁRIO	ACESSO	INFORMAÇÕES GERAIS OBSERVAÇÕES
Museu Nacional de História Natural e da Ciência— Universidade de Lisboa	Jóias da Terra—O Minério da Panasqueira		MNHNC Rua da Escola Politécnica, 58 1250-102 Lisboa	<b>20 de março</b> 15:00h	Atividade paga	Destinatários: Público Geral Atividade limitada a 15 participantes Obrigatoriedade de marcação prévia Tel: 213 921 808 <a href="mailto:geral@museus.ulisboa.pt">geral@museus.ulisboa.pt</a>





## Laboratório Nacional de Energia e Geologia (Museu Geológico)


**Morada:** Rua Academia das Ciências, nº 19—2º Lisboa  
**Telefone:** 213 463 915  
**E-mail:** [museugeol@lneg.pt](mailto:museugeol@lneg.pt)  
**Website:** <http://www.lneg.pt>



O Museu Geológico começou a construir-se por volta de 1859, a partir dos exemplares recolhidos nos trabalhos das Comissões Geológicas e, mais tarde, dos Serviços Geológicos de Portugal e do Instituto Geológico e Mineiro. A recolha dessas amostras (fósseis, rochas, minerais e objetos arqueológicos), deve-se em boa parte, aos pioneiros da Geologia portuguesa: Carlos Ribeiro, Nery Delgado, Pereira da Costa, Paul Choffat entre outros. Essas amostras constituem, hoje, coleções de referência ao serviço da comunidade científica, sendo constantemente consultadas por investigadores nacionais e estrangeiros.





LOCAL	DESIGNAÇÃO ATIVIDADE	TIPO	ONDE	DIA HORÁRIO	ACESSO	INFORMAÇÕES GERAIS OBSERVAÇÕES
Museu Geológico LNEG	Passeio Geológico e Cultural em Lisboa		Lisboa	<b>23 de março</b> 10:00h - 13:00h	Não acessível a pessoas em cadeira de rodas  Fácil	<p>Ponto de encontro: Miradouro do Jardim de S. Pedro de Alcântara - Lisboa</p> <p>Lat: 38.7152383 Long: -9.1441693</p> <p>Largo do Chafariz de Dentro - Alfama</p> <p>Informações e inscrições: <a href="mailto:jorge.sequeira@lneg.pt">jorge.sequeira@lneg.pt</a> <a href="https://www.lneg.pt">https://www.lneg.pt</a> Tel: 213 463 915 / 963 608 559</p>

# Museus de Geociências do Instituto Superior Técnico

Distrito de LISBOA



## Instituto Superior Técnico—Museus de Geociências do IST

**Morada:** IST, Pavilhão de Minas, Av. Rovisco Pais, Lisboa


**Telefone:** 218 417 247 / 389


**E-mail:** [museu@der.tecnico.ulisboa.pt](mailto:museu@der.tecnico.ulisboa.pt)



Os Museus de Geociências do Instituto Superior Técnico-Universidade de Lisboa, tutelados pela Área Curricular de Geociências, localizam-se nos pisos 2 e 3 do Pavilhão de Minas (campus Alameda). O seu acervo destes museus universitários inclui, para além dos diversos tipos de materiais geológicos, instrumentos e materiais didáticos, livros, mapas e fotos históricos, e espólios científicos pessoais de antigos professores do Departamento de Minas.



LOCAL	DESIGNAÇÃO ATIVIDADE	TIPO	ONDE	DIA HORÁRIO	ACESSO	INFORMAÇÕES GERAIS OBSERVAÇÕES
Museus Geociências do IST	Concurso de Fotografia do DER		Portugal	<b>18 a 24 de março</b>	As fotos devem ser entregues em Lisboa / Instituto Superior Técnico - Departamento de Engenharia de Recursos Minerais e Energéticos	<p>Explora a fascinante interseção entre engenharia, os recursos minerais e energéticos através da fotografia. Estamos à espera que nos surpreenda e inspire com o seu olhar engenhoso. Da superfície ao subsolo, da extração à utilização, cada imagem conta uma história.</p> <p>Esta iniciativa destina-se a todos sem limite de idade ou nacionalidade. As fotos devem ser entregues, entre 18 e 24 de março, por mão própria, via correio ou via eletrónica.</p> <p>DER/IST, Avenida Rovisco Pais 1, 1049-001 Lisboa <a href="mailto:museu@der.tecnico.ulisboa.pt">museu@der.tecnico.ulisboa.pt</a></p> <p>O regulamento do concurso está disponível no sítio da internet do Departamento de Engenharia de Recursos Minerais e Energéticos.</p> <p>Mais informações em <a href="https://der.tecnico.ulisboa.pt/">https://der.tecnico.ulisboa.pt/</a> Tel: 218 417 247/389</p>

LOCAL	DESIGNAÇÃO ATIVIDADE	TIPO	ONDE	DIA HORÁRIO	ACESSO	INFORMAÇÕES GERAIS OBSERVAÇÕES
Museus Geociências do IST	Ciências nas férias: Engenharia e Recursos Geológicos		Instituto Superior Técnico, DER Avenida Rovisco Pais, 1 1049-001 Lisboa	<b>25 a 28 de março</b> 08:30h - 17:30h	Gratuito mas sujeito a registo em <a href="mailto:ferias@der.tecnico.ulisboa.pt">ferias@der.tecnico.ulisboa.pt</a>  Fácil	<p>Vem aprender e partilhar experiências inovadoras com investigadores da comunidade do Departamento de Engenharia de Recursos Minerais e Energéticos do Instituto Superior Técnico.</p> <p>Esta iniciativa, destinada a alunos do ensino secundário (10.º, 11.º e 12.º anos), é promovida pelo Departamento de Engenharia de Recursos Minerais e Energéticos. Durante quatro dias, através de Palestras, Jogos, Desafios, Quebra-cabeças e Workshops, os participantes terão a oportunidade de aprender e aplicar o seu conhecimento na área das Engenharias e Recursos Geológicos.</p> <p><a href="https://cienciasnasferias.tecnico.ulisboa.pt/">https://cienciasnasferias.tecnico.ulisboa.pt/</a></p> <p>Mais informações em <a href="mailto:ferias@der.tecnico.ulisboa.pt">ferias@der.tecnico.ulisboa.pt</a></p> <p>Tel: 218 417 247/389</p>



# Aspiring Geoparque Oeste

Distrito de LISBOA



## Aspiring Geoparque Oeste

**Morada:** Rua Raul Gomes Ferreira, 1/A, R/C Dtº—Loja 4  
Lourinhã

**Telefone:** 928 114 300

**E-mail:** [geral@geoparqueoeste.com](mailto:geral@geoparqueoeste.com)

**Website:** <https://www.geoparqueoeste.com>



O Aspiring Geoparque Oeste engloba 6 municípios, Bombarral, Cadaval, Caldas da Rainha, Lourinhã, Peniche e Torres Vedras, numa área total de 1154 Km<sup>2</sup>. Dos 72 Km de costa atlântica presentes neste território, cerca 15 Km correspondem a praias de areia, um grande atrativo para os locais e para os visitantes ocasionais ou sazonais. Também, as paisagens geológicas e a exposição das camadas geológicas nas arribas litorais com dinossauros, atraem interessados, investigadores e turismo científico de todo o mundo. A riqueza e diversidade do Aspiring Geoparque Oeste resulta de presença de rochas com idades desde o final do Triássico até ao Quaternário, maioritariamente terrenos do Jurássico (77%), do Cretácico inferior (13%) e de outras idades (10%).





# Aspiring Geoparque Oeste

Distrito de LISBOA

LOCAL	DESIGNAÇÃO ATIVIDADE	TIPO	ONDE	DIA HORÁRIO	ACESSO	INFORMAÇÕES GERAIS OBSERVAÇÕES
Aspiring Geoparque Oeste	“Da História aos trilhos de Matacães”, no âmbito do Dia Nacional do Estudante		Torres Vedras, Matacães	<b>24 de março</b> 09:30h—14:30h	Caminhada nível 4 (0-5)	Parceiro Sant’Aventura



## Município de Paredes

**Morada:** Parque José Guilherme - Paredes

**Telefone:** 255 788 973/4

**E-mail:** [arqueologia@cm-paredes.pt](mailto:arqueologia@cm-paredes.pt)

**Website:** <http://www.cm-paredes.pt>



Nas Minas de Castromil, freguesia da Sobreira, concelho de Paredes, encontra-se um jazigo de ouro cujas evidências arqueológicas testemunham que, pelo menos, há cerca de 2000 anos o povo romano desenvolveu, neste local, atividades de extração aurífera. Aqui observam-se desmontes a céu aberto, numerosos trabalhos subterrâneos antigos e ainda concavidades nas paredes laterais para colocar as lucernas de iluminação. Em Castromil, existem também variados aspetos geológicos, alguns de relevância evidente, entre eles a ocorrência de aspetos estruturais, mineralógicos e litológicos, paleontológicos e geomorfológicos.



LOCAL	DESIGNAÇÃO ATIVIDADE	TIPO	ONDE	DIA HORÁRIO	ACESSO	INFORMAÇÕES GERAIS OBSERVAÇÕES
Minas de Castromil	Batear, batear ... para o ouro encontrar		Castromil – Sobreira Paredes	<b>23 de março</b> 10:00h - 12:30h		Destinatários: Famílias Atividade limitada a 15 participantes e número mínimo de 5. Obrigatoriedade de marcação prévia até 21 de março Tel: 255 788 973 / 255 788 974 <a href="mailto:arqueologia@cm-paredes.pt">arqueologia@cm-paredes.pt</a>



## Museu da Lousa

**Morada:** Travessa de S. Domingos, 200  
4440-191 Campo

**Telefone:** 222 400 006

**E-mail:** [dctj@cm-valongo.pt](mailto:dctj@cm-valongo.pt)

**Website:** <http://www.cm-valongo.pt>




É composto por 3 casas de média dimensão, construídas com a técnica tradicional, tal como o muro exterior. A primeira evoca a casa de um mineiro, com as áreas de cozinha, descanso noturno e a oficina, onde mulheres e crianças faziam penas de lousa, durante o serão para complementar os poucos salários auferidos na mina. Nas restantes 2 encontra-se exposto espólio e documentação ligados à ardósia, desde a sua extração aos diversos tipos de transformação. Destaca-se o conjunto de máquinas usado para a execução de lousas escolares usadas por gerações de alunos espalhados por todo o mundo e exposições de trabalhos em lousa feitos por alunos do Agrupamento de Escolas Vallis Longus, na disciplina de Artes na Ardósia.



# Museu da Lousa / Parque Paleozóico de Valongo

Distrito do PORTO

LOCAL	DESIGNAÇÃO ATIVIDADE	TIPO	ONDE	DIA HORÁRIO	ACESSO	INFORMAÇÕES GERAIS OBSERVAÇÕES
Museu da Lousa Parque Paleozóico de Valongo	Uso dos recursos geológicos na construção da paisagem cultural do território de Valongo		Museu da Lousa Travessa de S. Domingos, 200 4440-191 Campo	<b>22 de março</b> Tarde <b>23 de março</b> Manhã	Atividade gratuita, mas de inscrição obrigatória no Centro de Formação Sebastião da Gama  Tel: 229 719 902  Máximo de 30 participantes	<b>ORGANIZADORES</b> Câmara Municipal de Valongo  <b>COLABORAÇÃO</b> Associação de Municípios do Parque das Serras do Porto Centro de Formação Sebastião da Gama



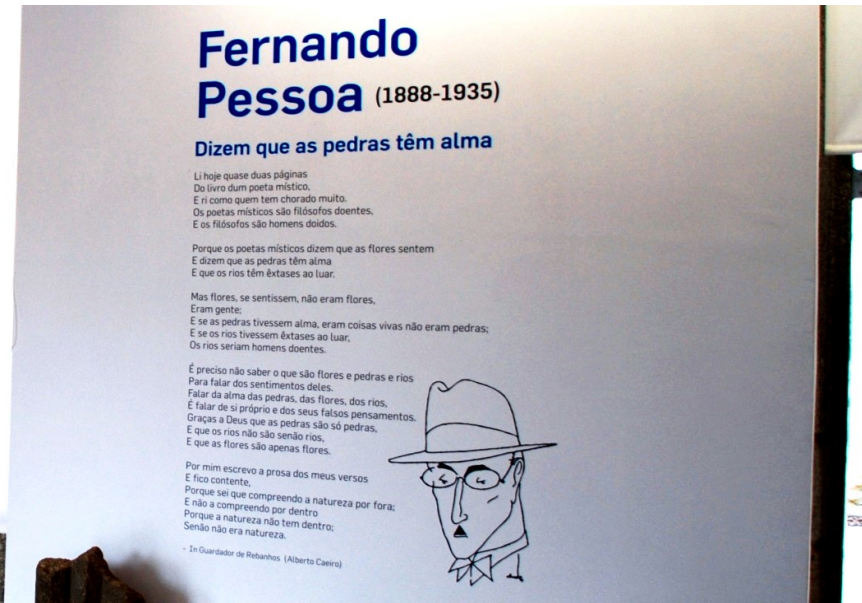


## Município do Marco de Canaveses

**Morada:** Av. de S. João, 900—Alpendorada e Matos  
**Telefone:** 255 616 150  
**E-mail:** [museudapedra@cm-marco-canaveses.pt](mailto:museudapedra@cm-marco-canaveses.pt)  
**Website:** <https://www.cm-marco-canaveses.pt>





O Museu da Pedra de Marco de Canaveses é muito mais do que se vê. A Exposição permanente corresponde à primeira fase de um projeto que visa entender o Museu para muitos lugares. Será no futuro um museu polinucleado. Maior, dinâmico e inovador. Daqui do centro do Museu da Pedra, situado em Alpendorada e Matos, irradiará para outras zonas do Marco de Canaveses, mostrando como a relação com a pedra constitui uma matriz ancestral do concelho.



# Museu da Pedra de Marco de Canaveses

Distrito do **PORTO**

LOCAL	DESIGNAÇÃO ATIVIDADE	TIPO	ONDE	DIA HORÁRIO	ACESSO	INFORMAÇÕES GERAIS OBSERVAÇÕES
Museu da Pedra de Marco de Canaveses	Visitas guiadas com Profissionais / Atividades com escolas	 	Av. de S. João, 900 Alpendorada e Matos Coordenadas GPS: 41.089375 -8.246014	<b>22 de março</b> 10:30h—12:30h 14:30h—16:30h	Totalmente acessível	Atividade também inserida na iniciativa “À Descoberta do Turismo Industrial” Tel: 255 616 150 <a href="mailto:museudapedra@cm-marcocanaveses.pt">museudapedra@cm-marcocanaveses.pt</a>  <b>OUTROS ORGANIZADORES</b> Confraria do Granito



## Laboratório Nacional de Energia e Geologia (Museu de Jazigos Minerais Portugueses)

**Morada:** Rua da Amieira Apartado 1089  
4466-901 S. Mamede de Infesta - Matosinhos

**Telefone:** 220 400 000

**E-mail:** [museujmp@lneg.pt](mailto:museujmp@lneg.pt)

**Website:** <https://www.lneg.pt>






Nas instalações do Laboratório de S. Mamede de Infesta encontra-se situado o Museu de Jazigos Minerais Portugueses. As coleções são representativas dos minérios, minerais industriais e rochas ornamentais de todo o território nacional, com particular destaque para aqueles que estiveram sujeitos à exploração mineira. O espólio é constituído por amostras que representam bem as paragénese minerais de variadíssimos Jazigos Minerais Portugueses dos quais se exemplificam os de volfrâmio e estanho da Panasqueira e Borralha, cobre, ferro e pirite do Alentejo, ouro de Jales e Penedono, chumbo e prata de Terramonte e Braçal (Aveiro), antimónio da Região de Valongo, urânio da Urgeiriça, carvão do Pejão e S. Pedro da Cova, sal-gema de Loulé, gesso de Óbidos, talco e amianto de Vinhais, caulino de Alvarães e Matosinhos, etc. Alguns achados arqueológicos representativos da exploração mineira em Portugal, ao longo dos tempos, bem como vários instrumentos técnicos de apoio ao estudo dos recursos geológicos do País, podem também ser vistos neste núcleo museológico.



# Museu de Jazigos Minerais Portugueses

Distrito do PORTO

LOCAL	DESIGNAÇÃO ATIVIDADE	TIPO	ONDE	DIA HORÁRIO	ACESSO	INFORMAÇÕES GERAIS OBSERVAÇÕES
Museu de Jazigos Minerais Portugueses LNEG - Laboratório Nacional de Energia e Geologia	O Passado e Presente do Museu de Jazigos Minerais Portugueses	 	LNEG Rua da Amieira 4466-901 S. Mamede de Infesta Matosinhos PORTUGAL	<b>18 a 22 de março</b> 14:30h	Gratuito Sob Reserva	Duração: 40 minutos Destinatários: Público em Geral
	Visita aos Laboratórios do LNEG em S. Mamede de Infesta				<b>18, 19 e 21 de março</b> 10:30h	





## Museu do Instituto Superior de Engenharia do Porto

**Morada:** Rua Dr. António Bernardino de Almeida, 431  
4249-015 Porto


**Telefone:** 228 340 508

**E-mail:** [museu@isep.ipp.pt](mailto:museu@isep.ipp.pt)

**Website:** <https://www2.isep.ipp.pt/museu/>




O Museu do Instituto Superior de Engenharia do Porto foi criado em 1999. Este espaço nasceu de uma vontade antiga de reunir e expor uma preciosa coleção de instrumentos científico-didáticos, que demonstram, de forma clara, a evolução científica e técnica no ensino experimental desde a criação da Escola Industrial, em 1852.



# Museu do Instituto Superior de Engenharia do Porto

Distrito do **PORTO**

LOCAL	DESIGNAÇÃO ATIVIDADE	TIPO	ONDE	DIA HORÁRIO	ACESSO	INFORMAÇÕES GERAIS OBSERVAÇÕES
Museu do Instituto Superior de Engenharia do Porto	Vamos fazer um fóssil?		Rua Dr. António Bernardino de Almeida, 431 4246-015 Porto	<b>18 a 22 de março</b> 14:30h - 16:00h	Fácil Direcionado a crianças em idade escolar	Necessidade de inscrição prévia. Limite de 8 participantes. Os participantes devem trazer para a atividade conchas, folhas verdes, búzios, uma espinha de peixe ou ossos.

# Museu Mineiro de São Pedro da Cova

Distrito do PORTO



## Museu Mineiro de São Pedro da Cova

**Morada:** Rua de Vila Verde, nº 253  
4510-457 São Pedro da Cova

**Telefone:** 935 663 998

**E-mail:** [museu.mineiro@fanzeres-saopedrocova.pt](mailto:museu.mineiro@fanzeres-saopedrocova.pt)

**Website:** <http://www.fanzeres-saopedrocova.pt>



Parceiro  
Grupo Dinamizador  
Rede Portuguesa de




O Museu criado em 1989, numa das antigas Casas da Malta, tem como missão a valorização, divulgação e dinamização do património geológico e mineiro de São Pedro da Cova. Após o encerramento da Companhia das Minas de Carvão de São Pedro da Cova, a população orquestrou ações que proporcionavam a recolha de objetos e documentação industrial mineira. É com esta recolha que a Junta de Freguesia de São Pedro da Cova, depois de adquirir uma das antigas Casas de Malta, inaugura o Museu Mineiro dedicado às questões industrial, mineira e geológica. Um dos objetivos do Museu Mineiro é continuar a aumentar qualitativamente a sua coleção, quer através da aquisição, quer da cedência de objetos. Com a contribuição individual de cada um, é possível perpetuar a história junto das gerações futuras, para que conheçam melhor os seus antepassados.



# Museu Mineiro de São Pedro da Cova

Distrito do **PORTO**

LOCAL	DESIGNAÇÃO ATIVIDADE	TIPO	ONDE	DIA HORÁRIO	ACESSO	INFORMAÇÕES GERAIS OBSERVAÇÕES
Museu Mineiro de São Pedro da Cova	Visita histórica ao Cavalete do Poço de São Vicente		Rua dos Mineiros 4510-336 São Pedro da Cova Lat: 41.155500 Long: -8.50389	<b>19 a 23 de março</b>	Gratuito Marcação prévia	Atividade também inserida na iniciativa “À Descoberta do Turismo Industrial”



# Parque das Serras do Porto

Distrito do PORTO



## Parque das Serras do Porto

**Morada:** Rua do Padrão, 27  
4440-617 Valongo

**Telefone:** 220 175 900

**Email:** [geral@serrasdoporto.pt](mailto:geral@serrasdoporto.pt)

**Website:** <https://www.serrasdoporto.pt>



A Associação de Municípios Parque das Serras do Porto tem como principal objetivo a gestão sustentável do Parque das Serras do Porto, em estreita articulação com os municípios que a integram, Gondomar, Paredes e Valongo. Este território, classificado como área protegida de âmbito regional, abrange as serras de Santa Justa, Pias, Castiçal, Santa Iria, Flores e Banjas, num total de perto de 6000 hectares.

Estas serras são a base de um singular património natural, desde o geológico, que testemunha a passagem de milhões de anos da história da Terra, conjugado com um valioso conjunto de habitats, de espécies animais e vegetais que importa preservar e recuperar, algumas delas com interesse comunitário e alvo de proteção especial. O património natural desta região proporcionou ao Homem condições favoráveis para a sua fixação neste território, e atualmente é possível encontrar vestígios das suas vivências ao longo de milhares de anos, desde mamoaos, castros até um vasto complexo mineiro de exploração aurífera de época romana.



# Parque das Serras do Porto

Distrito do **PORTO**

LOCAL	DESIGNAÇÃO ATIVIDADE	TIPO	ONDE	DIA HORÁRIO	ACESSO	INFORMAÇÕES GERAIS OBSERVAÇÕES
Parque das Serras do Porto	As Serras do Porto: um legado geológico e mineiro		Ponto de encontro: Sede da Associação de Municípios Parque das Serras do Porto  Rua do Padrão, 27 4440-617 Valongo	<b>23 de março</b>  14:00h	A visita de campo não é acessível a participantes com mobilidade reduzida.  Gratuito	Atividade sujeita a inscrição prévia e limitada a 25 participantes (por ordem de inscrição) Inscrição: <a href="https://forms.gle/dSycRKTzzWDwVBFJ8">https://forms.gle/dSycRKTzzWDwVBFJ8</a>  É aconselhável trazer calçado e roupa apropriada, assim como chapéu, água e protetor solar.



# Monumento Natural das Pegadas de Dinossáurios na Serra de Aire

Distrito de **SANTARÉM**



## Monumento Natural das Pegadas de Dinossáurios na Serra de Aire

**Morada:** Estrada de Fátima , Bairro  
2490-216 Ourém

**Telefone:** 249 530 160 / 937 064 740

**E-mail:** [dinossaurios@hotmail.com](mailto:dinossaurios@hotmail.com)

**Website:** <http://www.pegadasdedinossaurios.org>






O sítio paleontológico dos dinossauros da Pedreira do Galinha, descoberto em julho de 1994 pelos membros da STEA (Sociedade Torrejana de Espeleologia e Arqueologia), situa-se na vertente oriental da Serra d’Aire, na localidade do Bairro, em Ourém. Situada a cerca de 10 Km de Fátima e a 16 Km de Torres Novas, esta localidade está situada em pleno Parque Natural das Serras de Aire e Candeeiros.

Este importante sítio do Jurássico Médio com 175 milhões de anos não é apenas o testemunho mais antigo e extenso de pegadas de saurópodes do mundo, mas também um testemunho excecionalmente preservado da existência de alguns dos maiores animais terrestres que já existiram no planeta.



# Monumento Natural das Pegadas de Dinossáurios na Serra de Aire

Distrito de **SANTARÉM**

LOCAL	DESIGNAÇÃO ATIVIDADE	TIPO	ONDE	DIA HORÁRIO	ACESSO	INFORMAÇÕES GERAIS OBSERVAÇÕES
Monumento Natural das Pegadas de Dinossáurios na Serra de Aire	Rota do Carso - Entre Minas e Pegadas dos Dinossáurios	  	Ponto de Encontro Lat: 39° 35' 53.8"N Long: 8° 50' 14.6"W  Parque Merendas da ECOPISTA (Porto de Mós)  Museu Municipal de Porto de Mós  Antiga Pedreira do Galinha (Ourém)	<b>24 de março</b> 10:00h - 18:00h	Boas condições físicas  Roupa e calçado apropriados  Necessário garantir almoço e deslocação entre pontos de visitaçã  <b>9,50€ / pessoa</b> (desde 13 anos)  20% desconto por pessoa  <b>Gratuito</b> (até 5 anos)	Percurso da Corredoura (5 Km)  Percurso Interpretativo das Antigas Minas de Carvão  Central das Artes - Rota do Carvão  Visita Interpretativa no Monumento Natural das Pegadas de Dinossáurios com observação da flora  Workshop Surpresa  Mín. 10 pax Máx.40 pax  <b>OUTROS ORGANIZADORES</b> Museu Municipal de Porto de Mós





## Município de Rio Maior


**Morada:** Praça da República—Rio Maior  
**Telefone:** 243 999 300  
**E-mail:** [cmriomaior@mail.telepac.pt](mailto:cmriomaior@mail.telepac.pt)  
**Website:** <http://www.cm-riomaior.pt>



A Serra dos Candeeiros é, dada a sua natureza calcária, possuidora de inúmeras falhas na rocha o que faz com que as águas da chuva não fiquem à superfície, formando cursos de água subterrâneos. Uma dessas correntes atravessa uma extensa e profunda jazida de sal-gema que alimenta o poço que se encontra no centro das Salinas, e de onde se extrai água sete vezes mais salgada que a do mar. Esta Jazida de sal-gema ocupa aproximadamente a área da Estremadura Portuguesa, entre Leiria e Torres Vedras.




LOCAL	DESIGNAÇÃO ATIVIDADE	TIPO	ONDE	DIA HORÁRIO	ACESSO	INFORMAÇÕES GERAIS OBSERVAÇÕES
Ecomuseu Salinas de Rio Maior	Histórias com sal		Salinas de Rio Maior	<b>21 e 22 março</b> 10:00h e 14:30h	Fácil  Gratuito	<p>Leitura de uma história baseada na lenda das Marinhas do Sal, seguida de atividade de expressão plástica sobre a mesma, nomeadamente a ilustração por parte dos participantes dessa história.</p> <p>Inscrição prévia <a href="mailto:fatima.batista@cm-riomaior.pt">fatima.batista@cm-riomaior.pt</a></p> <p>Atividade destinada a crianças dos 3 aos 10 anos de idade</p>

LOCAL	DESIGNAÇÃO ATIVIDADE	TIPO	ONDE	DIA HORÁRIO	ACESSO	INFORMAÇÕES GERAIS OBSERVAÇÕES
Ecomuseu Salinas de Rio Maior	Salinas Escape Room		Marinhas do Sal Salinas Escape Room	<b>18 a 21 de março</b> 11:00h - 12:00h	Acesso a pessoas com mobilidade reduzida, nomeadamente em cadeira de rodas  Gratuito	<p><b>Escape Room ou Sala de Fuga</b></p> <p>Os dias de trabalho no sal são longos e sabe sempre bem fazer um momento de descanso num dos armazéns de sal! Desta vez, o cansaço era tanto que adormeceram e acabaram por ficar trancados dentro do armazém. A única forma de sair é encontrar uma qualquer chave antiga, perdida num dos recantos do armazém. Tudo vai depender da destreza e atenção para encontrar as mais ínfimas pistas que conduzam à chave que irá abrir a porta.</p> <p>Marcação para <a href="mailto:contacto@fabricadalegria.pt">contacto@fabricadalegria.pt</a> até às 10:00h de 15 de março</p> <p>Idades: a partir dos 7 anos (menores de 14, devem ser acompanhados por adulto participante)</p> <p>Nº de pessoas: 2 a 6</p> <p>Duração: até 60 minutos</p>

LOCAL	DESIGNAÇÃO ATIVIDADE	TIPO	ONDE	DIA HORÁRIO	ACESSO	INFORMAÇÕES GERAIS OBSERVAÇÕES
Ecomuseu Salinas de Rio Maior	<p>“Queijinhos de Sal”</p> <p>Confeção de queijinhos de sal e conto da história e utilidade das réguas de escrita das Salinas</p>		Loja do Sal - Salinas de Rio Maior	<b>18 a 22 de março</b> 10:00h e 15:00h	Fácil  Gratuito	Marcação prévia <a href="mailto:lojadosal@gmail.com">lojadosal@gmail.com</a> Atividade para crianças do 1º ciclo





## Câmara Municipal de Torres Novas

**Morada:** Rua General António César de Vasconcelos  
Correia, nº 25—Torres Novas

**Telefone:** 249 839 430

**E-mail:** [geral@cm-torresnovas.pt](mailto:geral@cm-torresnovas.pt)

**Website:** <https://cm-torresnovas.pt>



As Grutas de Lapas são uma rede de galerias artificiais que se encontram sob o casario mais antigo da aldeia com o mesmo nome.



O Aglomerado está implantado numa elevação correspondente a um terraço fluvial do rio Almonda, de idade quaternária, composto por uma formação rochosa específica, o tufo calcário. Dada a facilidade com que era cortado, este material foi amplamente utilizado na construção civil, durante vários séculos, em toda a região. A origem das grutas permanece envolta em mistério. Uma das explicações é que tenham sido uma pedreira subterrânea de tufo, mas não é certa a cronologia associada.

Deixe-se envolver por este ambiente único e formule a sua própria versão do que aqui terá acontecido.



# Grutas de Lapas

Distrito de **SANTARÉM**

LOCAL	DESIGNAÇÃO ATIVIDADE	TIPO	ONDE	DIA HORÁRIO	ACESSO	INFORMAÇÕES GERAIS OBSERVAÇÕES
Grutas de Lapas	<p><b>À Descoberta das Grutas de Lapas e dos Tufos Calcários— Passeio Geocultural</b></p> <p>Passeio pela aldeia medieval de Lapas (Torres Novas), com observação de motivos geológicos associados aos tufos calcários do rio Almonda (terraço fluvial de Lapas). Sedimentologia, paleontologia e geomorfologia.</p> <ul style="list-style-type: none"><li>- Visita à Lapa do Carreiro, galeria com origem natural e semiartificial. Geoformas fluvio-cársicas escavadas nos tufos calcários quaternários. Utilização da gruta pelo Homem.</li><li>- Visita às Grutas de Lapas, um labirinto de galerias escavadas pelo Homem.</li></ul>	 	Aldeia Lapas, Torres Novas	<b>24 de março</b> 09:30h—12:00h	Fácil	Início do passeio à beira do rio Almonda na aldeia de Lapas junto à destilaria Manuel Vieira



# Centro Ciência Viva do Lousal

Distrito de SETÚBAL




## Centro Ciência Viva do Lousal

**Morada:** Avenida Frédéric Velge - Lousal  
**Telefone:** 269 750 250  
**E-mail:** [info@lousal.cienciaviva.pt](mailto:info@lousal.cienciaviva.pt)  
**Website:** <http://www.lousal.cienciaviva.pt>



A Mina do Lousal integra-se na Faixa Piritosa Ibérica. A Mina do Lousal, situada na freguesia de Azinheira dos Barros, concelho de Grândola, distrito de Setúbal, foi explorada entre 1900 e 1988, data em que foi dada como encerrada a sua atividade extrativa. Atualmente a Mina do Lousal é um espaço requalificado e valorizado onde as infraestruturas físicas, os equipamentos e o acervo associados ao passado mineiro do Lousal foram ou estão a ser intervenionadas numa perspetiva que valoriza e engrandece a memória do seu passado e a projeta para o futuro.



LOCAL	DESIGNAÇÃO ATIVIDADE	TIPO	ONDE	DIA HORÁRIO	ACESSO	INFORMAÇÕES GERAIS OBSERVAÇÕES
Centro Ciência Viva do Lousal	Projeto LIFE		Lousal	<b>23 e 24 de março</b> 11:00h	Fácil Gratuito	<b>Visita no âmbito da Semana dos Parceiros do Roteiro das Minas</b> Contextualização do Projeto LIFE no Centro Ciência Viva do Lousal, seguido de visita guiada ao local de implementação.



# Aspirante UNESCO Geoparque Litoral de Viana do Castelo

Distrito de **VIANA DO CASTELO**



**Geoparque Litoral de Viana do Castelo | CM Viana do Castelo**

**Morada:** Rua Sá de Miranda, nº 81, Viana do Castelo  
**Telefone:** 258 821 091  
**E-mail:** [reservas@geoparquelitoralviana.pt](mailto:reservas@geoparquelitoralviana.pt)  
**Website:** <https://www.geoparquelitoralviana.pt>



Uma viagem no Tempo que percorre cada metro dos 320 Km<sup>2</sup> de Viana do Castelo e mostra os registos do que se passou no nosso planeta desde há mais de 500 milhões de anos.

Cada minuto da passagem do Tempo está bem gravado em cada metro quadrado deste lugar. E cada episódio dessa história pode ser contado de diversas formas...



Aspirante à rede mundial de geoparques da UNESCO, o Geoparque Viana do Castelo preserva a herança geológica que comprova que um dia Portugal já fez parte do Hemisfério Sul e foi banhado por um oceano que já não existe.

As marcas da história da Terra patentes neste território são evidenciadas pela Rede Escolar de Ciência e de Apoio à Investigação Científica, pela da Rede Natura 2000 e pelos 13 Monumentos Naturais Locais.




# Aspirante UNESCO Geoparque Litoral de Viana do Castelo

Distrito de **VIANA DO CASTELO**

Local	Iniciativa	Tipo	Onde	Dia Horário	Acesso	Outros organizadores e Observações
Geoparque Litoral de Viana do Castelo	Sentir, descobrir e proteger o Monumento Natural do Alcantilado de Montedor	 	Praia de Carreço, Carreço, Viana do Castelo	23 de março 10:00h—13:00h	Não acessível a pessoas com mobilidade reduzida	Visita guiada ao Monumento Natural Local do Alcantilado de Montedor para dar a conhecer os seus valores naturais e culturais. Aconselha-se a utilização de roupa e calçado confortável e adequado. Limite de 35 pessoas Destinatários: Público-geral Gratuito, mas sujeito a marcação prévia até 18 de março, em <a href="https://forms.gle/cRRdQhmEm7oiSzux6">https://forms.gle/cRRdQhmEm7oiSzux6</a>


# Aspirante UNESCO Geoparque Litoral de Viana do Castelo

Distrito de **VIANA DO CASTELO**

Local	Iniciativa	Tipo	Onde	Dia Horário	Acesso	Outros organizadores e Observações
Geoparque Litoral de Viana do Castelo	Portal de Arga Os Mineiros e os Minérios		Porta de Agra - Alameda 25 de Abril, 70 4925-404 Lanheses Viana do Castelo	23 de março 14:30h - 16:00h	Acessibilidade para todos	Visita guiada à Porta de Arga, um centro de acolhimento turístico-educativo vocacionado para a valorização do património da margem direita do rio Lima. Neste espaço temático é destacado o tema “Mineiros e minérios”.  Limite de 15 pessoas Destinatários: Público-geral Gratuito, mas sujeito a marcação prévia até 18 de março, em <a href="https://forms.gle/cRRdQhmEm7oiSzux6">https://forms.gle/cRRdQhmEm7oiSzux6</a>  <b>OUTROS ORGANIZADORES</b> Colaboração do Agrupamento de Escolas de Arga e Lima

# Aspirante UNESCO Geoparque Litoral de Viana do Castelo

Distrito de **VIANA DO CASTELO**

Local	Iniciativa	Tipo	Onde	Dia Horário	Acesso	Outros organizadores e Observações
Geoparque Litoral de Viana do Castelo	Portal do Neiva   Do Mel ao Caulino		Porta do Neiva—Rua da Chasqueira, 74 4905-642 Vila de Punhe, Viana do Castelo	24 de março 15:00h—16:30h	Acessibilidade para todos	Visita guiada com prova de mel, à Porta do Neiva, um centro de acolhimento turístico-educativo vocacionado para a valorização do património da margem esquerda do rio Lima, onde se destacam dois produtos endógenos o mel e o caulino.  Limite de 15 pessoas Destinatários: Público-geral Gratuito, mas sujeito a marcação prévia até 18 de março, em <a href="https://forms.gle/cRRdQhmEm7oiSzux6">https://forms.gle/cRRdQhmEm7oiSzux6</a>  <b>OUTROS ORGANIZADORES</b> Colaboração da Junta de Freguesia de Vila de Punhe



# Ecomuseu de Barroso—Centro Interpretativo das Minas da Borralha

Distrito de VILA REAL



## Ecomuseu de Barroso - Espaço Padre Fontes (sede)

**Morada:** Terreiro do Açougue nº 11  
5470-251 Montalegre

**Telefone:** 276 009 141 / 276 510 203

**E-mail:** [minasborralha@ecomuseu.org](mailto:minasborralha@ecomuseu.org)







Barroso distingue-se por um património riquíssimo e um imaginário coletivo diferenciador. A necessidade de salvaguardar estes elementos únicos levou as autarquias de Montalegre e Boticas a delinear um projeto capaz de assumir a responsabilidade de uma estratégia de desenvolvimento. Nasceu, assim, o Ecomuseu de Barroso, reconhecido agregador e potenciador da identidade, museu de território em constante relação com a população local e portador da memória coletiva. Situada no planalto barrosão, a região e as suas gentes souberam preservar rituais únicos, produtos ímpares pela qualidade e autenticidade, associados a um saber receber sem igual. Estas características assumem-se como uma mais-valia na promoção turística, fruto da tenacidade de um povo forte, já com reconhecimento além-fronteiras.









# Ecomuseu de Barroso—Centro Interpretativo das Minas da Borralha

Distrito de **VILA REAL**

LOCAL	DESIGNAÇÃO ATIVIDADE	TIPO	ONDE	DIA HORÁRIO	ACESSO	INFORMAÇÕES GERAIS OBSERVAÇÕES
Ecomuseu de Barroso – Centro Interpretativo das Minas da Borralha	Exibição do Filme Documental “A Fárria”		Ecomuseu de Barroso - Centro Interpretativo das Minas da Borralha	<b>18 e 24 de março</b> 16:00h	Sem dificuldade	
	Trilho Entre Museus		Minas da Borralha e Salto	<b>19 de março</b> 10:30h	Dificuldade moderada	É aconselhável ter roupa e calçado confortáveis  Trilho com 12 Km  Esta atividade só se realizará com um número mínimo de 15 pessoas
	Exibição do filme documental “Histórias de Vida”		Ecomuseu de Barroso - Centro Interpretativo das Minas da Borralha	<b>20 de março</b> 15:30h	Sem dificuldade	
	Projeção/Exposição de fotografias das Minas da Borralha			<b>18 a 24 de março</b> 10:00h às 17:00h		

# Ecomuseu de Barroso—Centro Interpretativo das Minas da Borralha

Distrito de **VILA REAL**

LOCAL	DESIGNAÇÃO ATIVIDADE	TIPO	ONDE	DIA HORÁRIO	ACESSO	INFORMAÇÕES GERAIS OBSERVAÇÕES
Ecomuseu de Barroso – Centro Interpretativo das Minas da Borralha	Visita guiada por um antigo trabalhador das minas		Ecomuseu de Barroso - Centro Interpretativo das Minas da Borralha	<b>21 de março</b> 15:00h	Sem dificulda- de	Esta atividade só se realizará com um número mínimo de 10 pessoas
	Abertura da exposição “Retalhos d’Identidade(s)”			<b>22 de março</b> 16:00h		Esta atividade só se realizará com um número mínimo de 10 pessoas
	Exibição do filme documen- tal “Amigos da Borralha”			<b>23 de março</b> 16:00h		
	Visita guiada à Central de Compressores, Fundação e Stockwerk			<b>18 e 21 de março</b> 10:30h	Dificuldade moderada	



## Universidade de Trás-os-Montes e Alto Douro

**Morada:** Quinta de Prados—Vila Real  
**Telefone:** 259 350 207  
**E-mail:** [mgomes@utad.pt](mailto:mgomes@utad.pt)  
**Website:** <http://www.museugeologia.utad.pt/>





O Museu de Geologia da UTAD, foi fundado em 1985 pelo Prof. Doutor Fernando Real, notável geólogo e Magnífico Reitor do Instituto Universitário de Trás-os-Montes que no ano seguinte viria a ser a Universidade de Trás-os-Montes e Alto Douro. Este museu, de carácter científico, tem uma área aproximada de 250 m<sup>2</sup>. Alberga coleções de minerais, rochas e fósseis, maioritariamente do nosso país cuja qualidade e beleza muito dignificam este espaço. Iniciado praticamente com as coleções pessoais de minerais, rochas e fósseis do seu fundador e de outros simpatizantes, hoje, o Museu de Geologia é possuidor de um valioso espólio de vários milhares de amostras de todo o mundo, onde as principais minas portuguesas estão representadas através de maravilhosos exemplares de minerais e minérios.



# Museu de Geologia Fernando Real

Distrito de **VILA REAL**

LOCAL	DESIGNAÇÃO ATIVIDADE	TIPO	ONDE	DIA HORÁRIO	ACESSO	INFORMAÇÕES GERAIS OBSERVAÇÕES
Museu de Geologia Fernando Real	“Coleção particular do Dr. Guedes Marques—Minerais de rochas graníticas”		Sala de Exposições do Museu de Geologia	Inauguração a <b>18 de março</b> 16:00h	Acesso livre 09:00h—16:30h Até Janeiro/2025	O Dr. Guedes Marques é um dos maiores beneméritos do Museu de Geologia Fernando Real
	Palestras a proferir pela Professora Elisa Preto Gomes <ol style="list-style-type: none"><li>1. “Os minerais no quotidiano—uma necessidade ou não?”</li><li>2. “O uso dos minerais no quotidiano—Implicação para a saúde”</li></ol>		Escola Secundária de S. Pedro Vila Real	<b>20 de março</b> 14:30h	Alunos de 7º e 8º anos	Escola Secundária de S. Pedro Vila Real



# Museu do Volfrâmio de Cerva

Distrito de **VILA REAL**



## Câmara Municipal de Ribeira de Pena

**Morada:** Praça do Município, Ribeira de Pena

**Telefone:** 259 490 500

**E-mail:** [ecomuseu@cm-rpena.pt](mailto:ecomuseu@cm-rpena.pt)





A exploração mineira foi, ao longo de séculos, uma atividade importante no seio do território que hoje compõe o concelho de Ribeira de Pena. Várias minas de estanho evidenciam a extração deste metal desde os povos da Antiguidade. Mas é a extração de volfrâmio que, no início do século XX, conhece aqui especial incremento com a instalação das sociedades de exploração em Padrozelos, na freguesia de Santa Marinha, e principalmente no Couto Mineiro de Adoria, na freguesia de Cerva e Limões. Com elas veio a transformação da paisagem, da economia, dos hábitos de consumo, que hoje encontram eco nas memórias da comunidade e nas ruínas das estruturas mineiras. O Museu do Volfrâmio está instalado no antigo edifício da Casa do Povo de Cerva e apresenta-se como um polo de interpretação da história associada à época áurea do volfrâmio, cuja memória se encontra profundamente enraizada na memória local. Reúne uma coleção de património material e imaterial que permite ao visitante percorrer evolução da terra e a relação do homem com os minerais, para depois conhecer em particular o volfrâmio, compreender as mudanças que trouxe para a sociedade e conhecer a história e as memórias que lhe estão associadas, estabelecendo-se como ponto de ligação ao Couto Mineiro de Adoria.



# Museu do Volfrâmio de Cerva

Distrito de **VILA REAL**

LOCAL	DESIGNAÇÃO ATIVIDADE	TIPO	ONDE	DIA HORÁRIO	ACESSO	INFORMAÇÕES GERAIS OBSERVAÇÕES
Museu do Volfrâmio de Cerva	Percurso Pedestre pelo Couto Mineiro de Adoria		Adoria - Cerva	<b>18 a 24 de março</b>	Fácil	Sujeito a marcação no Ecomuseu Ribeira de Pena
	Visita Guiada ao Museu do Volfrâmio		Cerva			

# Parque Arqueológico do Vale do Terva

Distrito de VILA REAL



## Município de Boticas

**Morada:** Praça Município—Boticas  
**Telefone:** 276 410 200  
**Email:** [crisbarros@cm-boticas.pt](mailto:crisbarros@cm-boticas.pt)  
**Website:** <http://www.cm-boticas.pt>




O Parque Arqueológico do Vale do Terva / PAVT é um projeto conjunto do Município de Boticas e da Universidade do Minho, iniciado em 2006 com o programa de "Conservação, Estudo, Valorização e Divulgação do Complexo Mineiro Antigo do Vale Superior do Rio Terva, Boticas". O território do PAVT é uma área geográfica contínua com cerca de 60 Km<sup>2</sup>, demarcada no concelho de Boticas, norte de Portugal e caracteriza-se por uma elevada taxa de biodiversidade, potenciada pelo sapiente equilíbrio que as populações do vale têm conseguido manter na articulação com o ecossistema. O território do PAVT possui ainda um vasto e rico património arqueológico, de que se destacam 9 povoados fortificados da Idade do Ferro, 12 sítios romanos e 7 sítios medievais, que testemunham uma intensa mas diversa ocupação do vale, incluindo a atividade mineira com vestígios ao longo do vale. Nestes destacam-se as Minas do Brejo, as Minas do Limarinho e as Minas do Poço das Freitas.



# Parque Arqueológico do Vale do Terva

Distrito de **VILA REAL**

LOCAL	DESIGNAÇÃO ATIVIDADE	TIPO	ONDE	DIA HORÁRIO	ACESSO	INFORMAÇÕES GERAIS OBSERVAÇÕES
PAVT-Parque Arqueológico do Vale do Terva	Visita guiada ao CI PAVT—Centro de Interpretação do PAVT		CI PAVT Bobadela—Boticas	<b>19 a 22 de março</b> 10:00h—12:30h 14:00h—17:30h <b>23 de março</b> 10:00h—12:30h	Sem dificuldade	Visitas guiadas com visualização de um vídeo sobre o PAVT  Município de Boticas



MUNICÍPIO DE  
VILA POUCA DE AGUIAR



### Município de Vila Pouca de Aguiar

**Morada:** Rua Dr. Henrique Botelho, s/n—Vila Pouca de Aguiar  
**Telefone:** 259 419 100  
**Email:** [cultura@cm-vpaguiar.pt](mailto:cultura@cm-vpaguiar.pt)  
**Website:** <http://www.cm-vpaguiar.pt>





Dos miradouros do Parque Arqueológico de Tresminas, o visitante usufrui de uma vista panorâmica sobre as cortas de exploração romanas, que pode ser complementada pelos painéis interpretativos e pelos caminhos pedestres sinalizados. A visita ao interior das galerias só pode ser realizada com acompanhamento de guia. No Centro Interpretativo de Tresminas e no Museu Municipal de Vila Pouca de Aguiar, poderá encontrar os materiais provenientes das escavações no Complexo Mineiro Romano e aprofundar os conhecimentos sobre o Império Romano e a importância da mineração no Noroeste Peninsular.




# Complexo Mineiro Romano de Tresminas / Centro Interpretativo Mineiro de Jales

Distrito de **VILA REAL**

LOCAL	DESIGNAÇÃO ATIVIDADE	TIPO	ONDE	DIA HORÁRIO	ACESSO	INFORMAÇÕES GERAIS OBSERVAÇÕES
Complexo Mineiro Romano de Tresminas	Visita guiada à Corta da Ribeirinha com entrada nas Galerias dos Morcegos		Complexo Mineiro Romano de Tresminas Coordenadas GPS: Lat: 41.494749 Long: -7.523756	<b>23 e 24 de março</b> 10:00h	Mediante marcação prévia Preço: 3€/pessoa Dificuldade: moderada Duração: 02:30h	Atividade também inserida na iniciativa “À Descoberta do Turismo Industrial” Visita guiada ao setor central do Complexo Mineiro Romano de Tresminas, incluindo entrada na Galeria dos Morcegos, habitualmente fora dos percursos de visitas e que foi em 2023 alvo de um projeto de melhoria das suas condições físicas. <b>OUTROS ORGANIZADORES</b> AOURO – Associação para o Desenvolvimento Integrado das Terras de Jales
Centro Interpretativo Mineiro de Jales	Exposição itinerante “Mineiro. Um Coletivo” de Museu Mineiro de São Pedro da Cova			<b>19 a 24 de março</b> 10:00h—17:00h	Preço: 3€/pessoa	Atividade também inserida na iniciativa “À Descoberta do Turismo Industrial” Exposição itinerante que relewa o legado mineiro do território português e que se enquadra nas dinâmicas do Roteiro das Minas e Pontos de Interesse Mineiro e Geológico de Portugal. <b>OUTROS ORGANIZADORES</b> AOURO—Associação para o Desenvolvimento Integrado das Terras de Jales

# Complexo Mineiro Romano de Tresminas / Centro Interpretativo Mineiro de Jales

Distrito de **VILA REAL**

LOCAL	DESIGNAÇÃO ATIVIDADE	TIPO	ONDE	DIA HORÁRIO	ACESSO	INFORMAÇÕES GERAIS OBSERVAÇÕES
Centro Interpretativo Mineiro de Jales	Jalles Escape Room		<p>Centro Interpretativo Mineiro de Jales</p> <p>Caminho Municipal 1172-1 Campo de Jales</p> <p>Coordenadas GPS: 41.461457 -7.591493</p>	<p><b>22 e 24 de março</b></p> <p>10:00h 11:30h 14:00h 15:30h</p>	<p>Mediante marcação prévia</p> <p>Preços: 20€/pessoa (3 pessoas) 17€/pessoa (4 pessoas) 15€/pessoa (5 pessoa)</p> <p>Duração: 01:30h</p>	<p>Atividade também inserida na iniciativa “À Descoberta do Turismo Industrial”</p> <p>Casa do Guincho do Poço de Santa Bárbara, Minas de Jalles, Lda. A atividade convida os grupos, a partir de um episódio da história da mina de ouro e através de enigmas, a conhecer melhor a última mina de ouro a laborar em Portugal no século XX para descobrir como escapar em menos de 90 minutos. Conseguirão os aventureiros sair da galeria subterrânea com ouro?</p> <p><b>OUTROS ORGANIZADORES</b> AOURO – Associação para o Desenvolvimento Integrado das Terras de Jales</p>





## Empresa de Desenvolvimento Mineiro, S.A.

**Morada:** R. Sampaio e Pina, 1 - 3º Dtº Lisboa  
**Telefone:** 213 849 150  
**E-mail:** [edm.mineira@edm.pt](mailto:edm.mineira@edm.pt)  
**Website:** <https://www.edm.pt>






A Mina da Urgeiriça, localizada no concelho de Nelas, foi considerada uma das mais importantes da Europa no que concerne à exploração de minerais estratégicos de urânio. Iniciou atividade em 1913 com a exploração de rádio, que se prolongou até 1944. Após esta data, e com o fim da II Guerra Mundial, iniciou-se uma nova fase de exploração com a mudança do tipo de tratamento químico para a produção exclusiva de urânio. O jazigo da Urgeiriça correspondia a veios de quartzo com minerais de urânio e sulfuretos, hospedados em rochas graníticas. A mina desenvolveu-se ao longo de 19 níveis de exploração que atingiram os 550 metros de profundidade e cerca de 1600 metros de comprimento. A atividade mineira cessou em definitivo em 1991.

Em 2001, inicia-se o processo de reabilitação ambiental da área mineira, através da recuperação e selagem das barragens de rejeitados e das escombreiras, construção de sistemas de tratamento passivo e ativo de exurgências da mina e caudais afluentes e descontaminação química e radiológica e requalificação ambiental de edifícios do perímetro mineiro, designadamente na antiga zona industrial.





LOCAL	DESIGNAÇÃO ATIVIDADE	TIPO	ONDE	DIA HORÁRIO	ACESSO	INFORMAÇÕES GERAIS OBSERVAÇÕES
Antiga Área Mineira da Urgeiriça	Urânio: da mina à recuperação ambiental (visita noturna)		Urgeiriça, Canas de Senhorim, Nelas	22 de março 21:30h	Fácil Gratuito	Sujeita a inscrição prévia e limitada a 30 participantes (por ordem de inscrição)  Inscrições com Carlos Martins <a href="mailto:carlos.martins@edm.pt">carlos.martins@edm.pt</a>
	Urânio: da mina à recuperação ambiental	 		23 de março 14:30h		

# Museu do Quartzo—Centro de Interpretação Galopim de Carvalho

Distrito de **VISEU**




## Município de Viseu

**Morada:** Monte de Santa Luzia—Viseu  
**Telefone:** 232 450 163  
**E-mail:** [museudoquartzo@cmviseu.pt](mailto:museudoquartzo@cmviseu.pt)  
**Website:** <http://www.cm-viseu.pt>



O Museu do Quartzo integra a requalificação do Monte de Santa Luzia, que durante alguns anos, foi alvo de exploração desse mineral. O aproveitamento deste recurso deixou uma cratera, como que uma janela aberta na crosta terrestre que vale a pena observar. Deste modo pretendesse suscitar interesse pelo património geológico, dar a conhecer a geologia regional e o quartzo no contexto geológico e mineralógico, e constituir-se como mais-valia pedagógico-didática para os vários níveis de escolaridade.



LOCAL	DESIGNAÇÃO ATIVIDADE	TIPO	ONDE	DIA HORÁRIO	ACESSO	INFORMAÇÕES GERAIS OBSERVAÇÕES
Museu do Quartzo— Centro de Interpretação Prof. Galopim de Carvalho	À descoberta do Monte de Santa, em Viseu		Monte de Santa Luzia, Viseu	<b>21 de março</b> 10:00h	<p>Percurso com elevados declives, condicionado a participantes com mobilidade reduzida. Utilização de calçado apropriado para saídas de campo.</p>	Esta atividade consiste em descobrir a flora e fauna, o património geológico e industrial do Monte de Santa Luzia.
	O meu herbanário do Monte de Santa Luzia			<b>23 de março</b> 10:00h		Os herbários são instrumentos fundamentais para conhecer a flora. Durante um passeio pelo Monte de Santa Luzia pode observa-se a variedade de plantas e aprende-se a distinguir árvores, herbáceas e trepadeiras, a partir das suas folhas, flores, frutos ou sementes. Nesta oficina de observação e exploração, o objetivo é registar, recolher, desenhar, catalogar e desvendiar os segredos do mundo natural, num primeiro herbário. Nesta oficina, discutimos a importância da preservação dos ecossistemas naturais e a necessidade de desenvolver práticas sustentáveis para garantir um futuro saudável para o nosso planeta.



### Associação Geoparque Açores

**Morada:** Centro de Empresas da Horta  
Rua do Pasteleiro S/N, Angústias, Horta

**Telefone:** 961 638 466

**E-mail:** [info@azoresgeopark.com](mailto:info@azoresgeopark.com)





**Website:** <https://www.azoresgeopark.com>



O arquipélago dos Açores apresenta uma rica e vasta geodiversidade e um importante património geológico, composto por diversos locais de interesse científico, pedagógico e turístico. Dado o carácter arquipelágico da Região, o Geoparque Açores assenta numa rede de geossítios, dispersos pelas nove ilhas e zona marinha envolvente. Vulcões, caldeiras, lagoas, campos lávicos, fumarolas, águas termais, grutas e algares vulcânicos, fajãs, escarpas de falha e depósitos fossilíferos marinhos, entre tantos outros, são elementos caracterizadores do património geológico da Região. Desfrute de uma erupção...de Sabores, Aromas e Experiências!





LOCAL	DESIGNAÇÃO ATIVIDADE	TIPO	ONDE	DIA HORÁRIO	ACESSO	INFORMAÇÕES GERAIS OBSERVAÇÕES
Geoparque Açores	Mistério Novo		Ilha Terceira—Açores	<b>19 de março</b> 09:00h—12:00h	Público escolar	Informações <a href="mailto:info@azoresgeopark.com">info@azoresgeopark.com</a> <b>OUTROS ORGANIZADORES</b> Secretaria Regional do Ambiente e Alterações Climáticas
	Na Boca do Vulcão		Centro de Interpretação Ambiental das Furnas (São Miguel—Açores)	<b>19 de março</b> 10:00h—16:30h	Comunidade em geral	Informações <a href="mailto:info@azoresgeopark.com">info@azoresgeopark.com</a>
	Fenais de Vera Cruz (novo geossítio em estudo)		São Miguel—Açores	<b>21 de março</b> 09:00h—11:30h		
	Geoparque no Museu			<b>22 de março</b> 09:00h—10:00h	Público escolar	Informações <a href="mailto:info@azoresgeopark.com">info@azoresgeopark.com</a> <b>OUTROS ORGANIZADORES</b> Museu Carlos Machado

## PARCEIROS

