


7 a 13 Abril de 2025

# Aprender explorar e crescer

Atividades únicas em minas  
e em locais de interesse geológico



ROTEIRO DAS MINAS  
E PONTOS DE INTERESSE MINEIRO  
E GEOLÓGICO DE PORTUGAL®



# ÍNDICE

- [Notas Gerais](#)
- [Aveiro/Arouca](#)  
[Aveiro/Sever do Vouga](#)
- [Beja/Aljustrel](#)  
[Beja/Beja](#)  
[Beja/Mértola](#)  
  
[Bragança/Macedo de Cavaleiros](#)
- [Castelo Branco/Covilhã](#)  
  
[Coimbra/Cantanhede](#)
- [Évora/Estremoz](#)  
[Évora/Vila Viçosa](#)
- [Guarda/Manteigas](#)
- [Leiria/Batalha](#)  
[Leiria/Leiria](#)  
  
[Lisboa/Bombarral](#)  
[Lisboa/Lisboa](#)
- [Porto/Gondomar](#)  
[Porto/Marco de Canaveses](#)  
[Porto/Matosinhos](#)  
[Porto/Paredes](#)  
[Porto/Porto](#)  
[Porto/Valongo](#)
- [Santarém/Ourém](#)  
[Santarém/Rio Maior](#)  
[Santarém/Torres Novas](#)  
  
[Setúbal/Grândola](#)
- [Viana do Castelo/Viana do Castelo](#)  
  
[Vila Real/Boticas](#)  
[Vila Real/Montalegre](#)  
[Vila Real/Ribeira de Pena](#)  
[Vila Real/Vila Pouca de Aguiar](#)  
[Vila Real/Vila Real](#)  
  
[Viseu/Nelas](#)  
[Viseu/Viseu](#)
- [Região Autónoma dos Açores](#)

# ATIVIDADES



Visita de campo guiada



Palestra/Conferência



Percurso pedestre/bicicleta



Exposição



Visita guiada a museu/  
Centro de interpretação



Vídeo/Filme



Workshop



Peddy paper



Atividades Laboratoriais/  
Experimentais/Oficina/Atelier



Jogos



Tertúlia



# NOTAS GERAIS



## APRENDER

## EXPLORAR E CRESCER

A divulgação científica associada à geologia e minas e o aproveitamento do potencial de desenvolvimento dos territórios associados às atividades extrativas, com destaque para a relevância do seu património material e imaterial, contam-se entre os objetivos do Roteiro das Minas e Pontos de Interesse Mineiro e Geológico de Portugal.

O ROTEIRO é promovido pela Direção Geral de Energia e Geologia (DGEG), EDM – Empresa de Desenvolvimento Mineiro SA, e mais de quatro dezenas de outras entidades que se associaram para o efeito.

Entre os dias 7 e 13 de abril 2025, os Parceiros do Roteiro das Minas e Pontos de Interesse Mineiro e Geológico de Portugal realizam uma semana de atividades, em complemento à sua oferta regular, ao longo do território do Continente e da Região Autónoma dos Açores. Apresentam um conjunto de atividades únicas, proporcionando experiências variadas e inéditas a todos os interessados, com especial destaque para:

- visitas excecionais a locais de relevância geológica ou mineira;
- visitas noturnas a antigas minas;
- descidas a galerias mineiras em laboração;
- percursos pedestres;
- laboratórios, ateliers pedagógicos e outras atividades para os mais novos, e não só;
- inauguração de exposições;
- tertúlias, conferências, entre outros ...

Algumas das atividades inserem-se igualmente na iniciativa do Grupo Dinamizador da Rede Portuguesa de Turismo Industrial “À Descoberta do Turismo Industrial”, a decorrer entre 5 e 19 abril.

Mais informações em [roteirodasminas@edm.pt](mailto:roteirodasminas@edm.pt) ou na plataforma <https://roteirodasminas.dgeg.gov.pt>.



# AVEIRO





# Arouca Geopark



O Arouca Geopark abrange a área administrativa do concelho de Arouca que, desde 2009, se tem afirmado pelo seu excecional património geológico de relevância internacional. De um total de 41 geosítios inventariados, 31 integram a Rota dos geosítios do Arouca Geopark, composta por três itinerários que o convidam a conhecer as famosas Pedras Parideiras e a queda de água da Frecha da Mizarela, situadas na Serra de Freita; os fósseis de Trilobitas Gigantes e os Icnofósseis de Cabanas Longas, localizados nas proximidades dos Passadiços do Paiva e, ainda, as Minas de Regoufe e Rio de Frades, na outrora designada Região Mineira de Arouca. Bem-vindos ao Arouca Geopark, um Geoparque Mundial da UNESCO!

## AGA – Associação Geopark Arouca

**Morada** Rua Alfredo Vaz Pinto, Arouca  
**Telefone** 256 940 254  
**Email** [geral@aroucageopark.pt](mailto:geral@aroucageopark.pt)  
**Website** <https://www.aroucageopark.pt>



ROTEIRO DAS MINAS  
E PONTOS DE INTERESSE MINEIRO  
E GEOLÓGICO DE PORTUGAL\*

# Arouca Geopark

Inscrição obrigatória até 09/04 em:  
[pedrasparideiras@aroucageopark.pt](mailto:pedrasparideiras@aroucageopark.pt)

## Atividades

### Serra da Freita, Arouca

13 ABR  
10:30H

### As Pedras Parideiras

Um tesouro geológico do Arouca  
Geoparque Mundial da UNESCO

**Ponto de encontro:**

Casa das Pedras Parideiras  
Aldeia da Castanheira, Serra da Freita  
Arouca

Gratuita

Inscrição prévia

Máx. 30 participantes

Se chuva, neve e/ou  
nevoeiro, será  
recalendarizada



### Serra da Freita, Arouca

13 ABR  
11:30H

### Radar Meteorológico de Arouca

Ciência e património

**OUTROS ORGANIZADORES:**

IPMA  
Município de Arouca

**Ponto de encontro:**

Radar Meteorológico de Arouca  
Aldeia da Castanheira, Serra da Freita  
Arouca

5€/pessoa

Inscrição prévia

Máx. 30 participantes

Descontos:  
50% - 7 a 14 anos  
Gratuita - até 6 anos

Se chuva, neve e/ou  
nevoeiro, será  
recalendarizada







# Minas do Braçal e Malhada



Exploradas no período romano para extração de chumbo e prata. Em 1836, reiniciava a exploração no Braçal, seguida da exploração na Malhada, mantendo-se até 1958.

O Museu Municipal dedica um dos seus núcleos a estas minas, com destaque para as memórias dos antigos mineiros.

## Câmara Municipal de Sever do Vouga

**Morada** Largo do Município, Sever do Vouga

**Telefone** 234 555 566

**Email** [cm.sever@cm-sever.pt](mailto:cm.sever@cm-sever.pt)

**Website** <https://www.cm-sever.pt>



ROTEIRO DAS MINAS  
E PONTOS DE INTERESSE MINEIRO  
E GEOLÓGICO DE PORTUGAL\*



# Minas do Braçal e Malhada

Inscrição obrigatória em:  
[apoio Museu@cm-sever.pt](mailto:apoio Museu@cm-sever.pt)

Tel: 234 597 079

## Atividades

### Sever do Vouga

#### “Os Últimos Mineiros”

Gratuita



12 ABR  
15:00H

Atividade inserida na iniciativa “À  
Descoberta do Turismo Industrial 2025”

Inscrição prévia.

**Ponto de encontro:**  
Museu Municipal de Sever do Vouga

Acesso automóvel e  
estacionamento.

Acesso a mobilidade  
condicionada.

### Minas do Braçal e Malhada

#### “O Céu nas Minas do Braçal” - Noite de Astronomia

Gratuita



12 ABR  
21:30H

**OUTROS ORGANIZADORES:**  
Desafios – Desporto e Aventura, FISUA

Inscrição prévia.

**Ponto de encontro:**  
Minas do Braçal e Malhada

Acesso automóvel e  
estacionamento.

# Minas do Braçal e Malhada

Inscrição obrigatória em:  
[apoio Museu@cm-sever.pt](mailto:apoio Museu@cm-sever.pt)

Tel: 234 597 079

## Atividades

### Minas do Braçal e Malhada

12 ABR  
09:00H

### “Expedição Braçal – Caça ao Tesouro nas Minas do Braçal”

**OUTROS ORGANIZADORES:**  
ViverSever

**Ponto de encontro:**  
Minas do Braçal e Malhada

Inscrição prévia.

Acesso automóvel e estacionamento.



### Minas do Braçal e Malhada

13 ABR  
09:00H

### “História e Estórias das Minas - Visita Guiada e Interpretada”

**OUTROS ORGANIZADORES:**  
Desafios – Desporto e Aventura  
Liga dos Amigos do Folharido e do Braçal

**Ponto de encontro:**  
Minas do Braçal e Malhada

Gratuita

Inscrição prévia.

Acesso automóvel e estacionamento.





# BEJA





# Minas de Aljustrel



município  
*Aljustrel*  
terra viva



Situadas na área alentejana da Faixa Piritosa Ibérica, compunham-se inicialmente de duas minas S. João e Algarès, entretanto novos filões têm sido descobertos e explorados. Está atestada a exploração mineira neste local desde há 5000 anos, embora com períodos de interregno.

## Município de Aljustrel

**Morada** Avenida 1º de Maio – Aljustrel

**Telefone** 284 600 070

**Email** [museu@mun-aljustrel.pt](mailto:museu@mun-aljustrel.pt)

**Website** <https://www.mun-aljustrel.pt>



ROTEIRO DAS MINAS  
E PONTOS DE INTERESSE MINEIRO  
E GEOLÓGICO DE PORTUGAL\*



turismo  
industrial

# Minas de Aljustrel

## Atividades

### Aljustrel

### Geólogo por um Dia

Paga



08 ABR  
09:30H

**OUTROS ORGANIZADORES:**  
Campus de Aljustrel do Laboratório Nacional de Energia e Geologia (LNEG)

Inscrição prévia ou mediante disponibilidade.

**Ponto de encontro:**  
Parque Mineiro de Aljustrel, Vale de Oca  
7600-020 Aljustrel

### Aljustrel

### Mineiro por um Dia

Paga



10 ABR  
09:30H

**OUTROS ORGANIZADORES:**  
Academia Portuguesa de Formação Industrial

Inscrição prévia ou mediante disponibilidade.

**Ponto de encontro:**  
Parque Mineiro de Aljustrel, Vale de Oca  
7600-020 Aljustrel

### Aljustrel

### Visita Noturna ao Parque Mineiro de Aljustrel

Paga



11 ABR  
20:00H

**OUTROS ORGANIZADORES:**  
Academia Portuguesa de Formação Industrial

Inscrição prévia ou mediante disponibilidade.

**Ponto de encontro:**  
Parque Mineiro de Aljustrel, Vale de Oca  
7600-020 Aljustrel





# Trilho Geológico do Jardim Público de Beja



O Trilho Geológico do Jardim Público de Beja é um projeto de divulgação das geociências junto do grande público e das escolas, contemplando fragmentos da história geológica do sul de Portugal, nos últimos 1000 milhões de anos, desde o Neoproterozóico até à atualidade. Ao longo de 200 metros, utilizando uma escala onde cada metro percorrido equivale a 5 milhões de anos, observam-se amostras representativas das principais formações rochosas do Alentejo.


## Laboratório Nacional de Energia e Geologia (Trilho Geológico de Beja)

**Morada** Bairro do Vale d'Oca - Aljustrel

**Telefone** 284 311 310

**Email** [joao.matos@lneg.pt](mailto:joao.matos@lneg.pt)

**Website** <https://www.lneg.pt>



ROTEIRO DAS MINAS  
E PONTOS DE INTERESSE MINEIRO  
E GEOLÓGICO DE PORTUGAL\*

# Trilho Geológico do Jardim Público de Beja

Inscrição obrigatória em:  
[sara.santos@lneg.pt](mailto:sara.santos@lneg.pt)

## Atividades

### Beja

07 ABR  
10:00H

### As Rochas do Baixo Alentejo no Centro Histórico de Beja

Trajeto entre o Jardim Público de Beja e o Castelo.

**OUTROS ORGANIZADORES:**  
Câmara Municipal de Beja

**Ponto de encontro:**  
Junto ao coreto do Jardim Público de Beja.

Inscrição prévia.



### Beja

08 ABR  
09:30H-12:30H

### Solos Ricos e Solos Pobres na Região de Beja

Visita de campo entre o NERBE (Beja) e a aldeia de Santa Clara de Lauredo – Os solos da região de Beja no contato entre as zonas Ossa-Morena e Sul Portuguesa!

**OUTROS ORGANIZADORES:**  
Câmara Municipal de Beja

**Ponto de encontro:**  
Junto ao NERBE (Beja)

Inscrição prévia.

Trajeto feito em caminhos rurais de cerca de 8 Km.

Levar água e proteção solar.







# Mina de São Domingos

Fundação Serrão Martins



Complexo mineiro instalado no século XIX para a exploração de uma mina de pirite cuprífera cujo depósito havia sido explorado já em época romana e pré romana. Os principais elementos extraídos durante a exploração moderna, entre 1854 e 1966, foram o cobre e o enxofre. Inclui as zonas urbanas da Mina de S. Domingos, Moitinha, Achada do Gamo e Pomarão, a zona de extração na Mina de S. Domingos, zonas industriais na Mina de S. Domingos, Moitinha e Achada do Gamo, o caminho de ferro Mina-Pomarão com as estações e as obras de arte (túneis e pontes), o porto fluvial do Pomarão e a Palanqueira (margem direita do Guadiana), duas albufeiras de água doce na Mina de S. Domingos, projetadas para permitir a metalurgia pela via húmida e um conjunto de canais e albufeiras de água ácida para permitir a gestão dos efluentes da metalurgia. Depois do encerramento da mina, o equipamento foi desmantelado e vendido, restando hoje a paisagem marcada pela atividade mineira e pela drenagem ácida.

## Fundação Serrão Martins

**Morada** Edifício da Escola Primária – São Domingos

**Telefone** 286 647 534

**Email** [fserraomartins@gmail.com](mailto:fserraomartins@gmail.com)

**Website** <https://fundacaoserraomartins.pt>



ROTEIRO DAS MINAS  
E PONTOS DE INTERESSE MINEIRO  
E GEOLÓGICO DE PORTUGAL\*

# Mina de São Domingos

## Atividades

### Mina de São Domingos

08 a 11 ABR  
09:00H – 12:30H  
14:00H – 17:30H

12 ABR  
14:00H – 17:30H

### Exposição “A Mina em Perspetiva” de José Guerreiro

**OUTROS ORGANIZADORES:**  
Câmara Municipal de Mértola

**Ponto de encontro:**  
Cineteatro, Mina de São Domingos

Gratuita

Acessível a pessoas  
com mobilidade  
reduzida.



### Mina de São Domingos

10 ABR  
14:30H

### Conversa Sobre Outros Tempos “As Minhas Fotografias”

**OUTROS ORGANIZADORES:**  
Câmara Municipal de Mértola

**Ponto de encontro:**  
Cineteatro, Mina de São Domingos

Gratuita

Acessível a pessoas  
com mobilidade  
reduzida.





# Mina de São Domingos

Inscrição obrigatória em:  
[fserraomartins@gmail.com](mailto:fserraomartins@gmail.com)

## Atividades

### Mina de São Domingos

12 ABR  
10:00H

### Forum Património "Arqueologia Industrial"

**OUTROS ORGANIZADORES:**  
Câmara Municipal de Mértola

**Ponto de encontro:**  
Cineteatro, Mina de São Domingos

Gratuita

Acessível a pessoas  
com mobilidade  
reduzida.



### Mina de São Domingos

12 ABR  
21:00H

### Caminhada Noturna Complexo Mineiro "Estórias Com..."

**OUTROS ORGANIZADORES:**  
Câmara Municipal de Mértola

**Ponto de encontro:**  
Complexo Mineiro, Mina de São Domingos

Paga

Inscrição prévia.



# BRAGANÇA





# Terras de Cavaleiros Geoparque Mundial da UNESCO



O Geoparque Terras de Cavaleiros é uma área geográfica bem definida, coincidente com os limites administrativos do Concelho de Macedo de Cavaleiros, com um importante património geológico ao qual se soma um grande património de biodiversidade, um notável património histórico-cultural, os produtos locais, a rica gastronomia e a arte de bem receber das suas gentes. O singular Património Geológico dá a oportunidade de percorrer milhões de anos na história da Terra, despertando o interesse de geólogos de todo o mundo. O Património Natural é diferenciador, com paisagens deslumbrantes e preservadas, mantendo viva a identidade do povo, que conserva o segredo de tratar a terra, a mestria com que confeciona os seus pratos e o carinho com que acolhe aqueles que o visitam.

## Geoparque Terras de Cavaleiros

**Morada** Largo da Estação s/n, 5340-215 Macedo de Cavaleiros

**Telefone** 278 428 101 / 917 859 608 / 912 956 197

**Email** [geral@geoparkterrasdecavaleiros.com](mailto:geral@geoparkterrasdecavaleiros.com)

**Website** <https://geoparkterrasdecavaleiros.pt>

# Terras de Cavaleiros Geoparque Mundial da UNESCO

Inscrição obrigatória em:  
[geral@geoparkterrasdecavaleiros.com](mailto:geral@geoparkterrasdecavaleiros.com)

Mais informações:  
<https://geoparkterrasdecavaleiros.pt>

Tel: 912 956 197

## Atividades

### Macedo de Cavaleiros

09 e 12 ABR  
09:00H

### Caminhada Interpretada “À Descoberta das Minas de Murçós”

Atividade também inserida na iniciativa  
“À Descoberta do Turismo Industrial 2025”

**Ponto de encontro:**  
Macedo de Cavaleiros

Gratuita

Inscrição prévia.  
Dificuldade moderada.  
Usar calçado e roupa apropriados, além de chapéu, água e protetor solar.



### Vila Pouca de Aguiar

06 ABR  
09:00H

### O Geopark vai a “Tresminas e Jales”

**OUTROS ORGANIZADORES:**  
Complexo Mineiro Romano de Tresminas  
Centro Interpretativo Mineiro de Jales

**Ponto de encontro:**  
Vila Pouca de Aguiar

Gratuita

Inscrição prévia.  
Dificuldade moderada.  
Usar calçado e roupa apropriados, além de chapéu, água e protetor solar.



### Vimioso

13 ABR  
14:00H

### O Geopark vai à Descoberta do Património Geomineiro das Minas de Argozelo

**OUTROS ORGANIZADORES:**  
Centro Interpretativo das Minas de Argozelo

**Ponto de encontro:**  
Argozelo

Gratuita

Inscrição prévia.  
Dificuldade moderada.  
Usar calçado e roupa apropriados, além de chapéu, água e protetor solar.





# CASTELO BRANCO





# Loja de Cristais das Minas da Panasqueira



Loja de minerais e produtos de artesanato exclusivos das Minas da Panasqueira.

## Minas da Panasqueira

Morada Barroca Grande, Aldeia de S. Francisco de Assis, 6225-051 Covilhã

Telefone 275 659 100

Email [beralt@beraltportugal.pt](mailto:beralt@beraltportugal.pt)

Website <https://almony.com>



ROTEIRO DAS MINAS  
E PONTOS DE INTERESSE MINEIRO  
E GEOLÓGICO DE PORTUGAL®

# Loja de Cristais das Minas da PANASQUEIRA

Marcação obrigatória em:  
[filipe.pinto@beraltportugal.pt](mailto:filipe.pinto@beraltportugal.pt)

Tel: 275 659 121

## Atividades

### Rebordões

12 ABR  
08:30H – 12:30H

### Minas da Panasqueira: Terra do Volfrâmio

Visita subterrânea às Minas da  
Panasqueira.

**Ponto de encontro:**

Entrada da Mina (Rebordões)  
Barroca Grande, Aldeia de São Francisco  
de Assis, 6225-051 Covilhã  
(Lat: 40°9'6.36" Long: -7°45'6.80")

Gratuita

Marcação prévia.

Máx: 8 participantes  
(por ordem de  
inscrição)

Equipamento  
fornecido pela BTW. A  
BTW reserva-se o  
direito de recusar a  
entrada na mina se  
não estiverem  
reunidas as condições  
de segurança, quer  
por parte da BTW, quer  
por parte dos inscritos.



### Barroca Grande

07 a 11 ABR  
08:00H – 18:00H

12 ABR  
14:00H – 18:00H

### Loja de Cristais da Mina

Local onde pode encontrar à venda uma  
variedade alargada das várias espécies  
mineraiis da Mina da Panasqueira.

**Ponto de encontro:**

Barroca Grande  
Escritórios da sede da Beralt Tin and  
Wolfram (Portugal) S.A.

Gratuita

Visita sem limite  
máximo de  
participantes.



# COIMBRA







# Museu da Pedra do Município de Cantanhede



O Museu da Pedra do Município de Cantanhede está instalado num edifício século XVIII, recuperado e adaptado para instituição museológica. Contíguo à Casa Municipal da Cultura, este edifício apresenta uma construção principal com as características originais de uma casa senhorial de quinta. Outra construção, de desenho atual, perpendicular ao edifício principal, prolonga e amplia a área do edifício. Dividido em 3 pisos, oferece-nos no primeiro as salas de exposição permanente (Sala de Evolução Histórica do Concelho e Sala de Geologia e Paleontologia). Ainda neste piso, encontramos a área do Museu Vivo, especialmente dedicada à realização de ateliês criativos e pedagógicos, a receção, os serviços administrativos e os sanitários. No segundo piso poderão ser visitadas as Salas de Exploração e Trabalho da Pedra e duas salas de exposições temporárias, uma delas especificamente destinada ao tema da arte sacra realizada em "pedra de Ançã". Neste piso está disponível ao público uma sala de livre acesso à internet. A funcionalidade do museu completa-se com um auditório, no 3º piso, e com um amplo e harmonioso jardim exterior que é palco de inúmeras atividades.

## Museu da Pedra do Município de Cantanhede

**Morada** Praça Marquês de Marialva, Cantanhede

**Telefone** 234 410 199

**Email** [museudapedra@cm-cantanhede.pt](mailto:museudapedra@cm-cantanhede.pt)

**Website** <https://www.cm-cantanhede.pt>



ROTEIRO DAS MINAS  
E PONTOS DE INTERESSE MINEIRO  
E GEOLÓGICO DE PORTUGAL\*



Museu da Pedra do  
Município de  
**CANTANHEDE**

## Atividades

### Museu da Pedra

11 ABR  
14:30H – 16:00H

### A Indústria da Cal no Concelho Cantanhede

Visita guiada à exposição “A Cal no Universo de Carlos de Oliveira” pelos técnicos desta unidade e dinamização da atividade experimental. Tendo por base as técnicas de construção antigas da zona Gandraesa e o passado caleiro da região de Cantanhede, com esta exposição e atividade, os participantes ficarão a conhecer os processos de fabrico de adobos e caiação de superfícies.

**Ponto de encontro:**

Largo Cândido dos Reis, nº 4  
3060-202 Cantanhede

Público em geral.



Museu da Pedra do  
Município de  
**CANTANHEDE**

## Atividades

### Museu da Pedra

09 ABR  
10:00H – 16:00H

### “Da Pedra à Água, uma Viagem pelo Mesozóico de Cantanhede”

Procurando caracterizar a histórica geológica do território, atentando a alguns aspetos característicos do maciço (sedimentológicos, paleontológicos, geomorfológicos e hidrogeológicos), mencionando os múltiplos mananciais/nascentes nele descritos, esta saída de campo faz o resumo do passado geológico da região, pondo a ênfase no recurso essencial à vida – a água.

**Ponto de encontro:**

Largo Cândido dos Reis, nº 4  
3060-202 Cantanhede

Público escolar.



Museu da Pedra do  
Município de  
**CANTANHEDE**

## Atividades

### Museu da Pedra

10 ABR  
09:00H – 13:00H

### “Industrial Sketching”

Visita a um pedreira de calcário desativada. Pensada, sobretudo, para público escolar, os alunos e os participantes terão a oportunidade de experimentar as técnicas de “sketching” no recinto de uma pedreira desativada, pedreira essa com unidade de processamento de calcário associada e antigo núcleo de fornos da cal.

Atividade também inserida na iniciativa “À Descoberta do Turismo Industrial 2025”

**Ponto de encontro:**

Largo Cândido dos Reis, nº 4  
3060-202 Cantanhede

Público geral e escolar  
(acessos condicionados)





# ÉVORA





# Centro Ciência Viva de Estremoz



Um Centro Ciência Viva é um local onde a Ciência e a Tecnologia rompem as paredes dos laboratórios que normalmente os confinam, indo ao encontro dos seus visitantes. Um local onde é possível interagir com o que está exposto; tocar, experimentar, descobrir, são uma necessidade ao longo de toda a visita. No Centro Ciência Viva de Estremoz descobres como funciona o local onde todos nós habitamos... a Terra; um planeta maravilhoso onde todos os fenómenos aparecem interligados. A colaboração com a Escola de Ciências e Tecnologia da Universidade de Évora, em especial através do Laboratório de Investigação de Rochas Industriais e Ornamentais e do Centro de Geofísica de Évora, é o garante da qualidade científica de todas as nossas atividades.

## Centro Ciência Viva de Estremoz

**Morada** Espaço Ciência Viva Convento das Maltezas  
**Telefone** 268 334 285  
**Email** [imachado@uevora.pt](mailto:imachado@uevora.pt)  
**Website** <https://www.ccvestremoz.com>

# Centro Ciência Viva de ESTREMOZ

Inscrição obrigatória em:  
[ccvestremoz@uevora.pt](mailto:ccvestremoz@uevora.pt)

Mais informações:  
<https://www.ccvestremoz.com>

Tel: 268 334 285 / 968 312 768 / 912 165 111

## Atividades

### CCV Estremoz

8 ABR  
15:30H – 16:45H

### Saída de Campo à Pedreira de Extração de Mármore

**OUTROS ORGANIZADORES:**  
Universidade de Évora (UE)  
Instituto de Ciências da Terra (ICT)

**Ponto de encontro:**  
Espaço Ciência, Convento das Maltezas  
7100-513 Estremoz

Inscrição prévia.

Depende das  
condições  
meteorológicas.



### CCV Estremoz

12 ABR  
10:30H – 12:30H

### Ciência no Mercado

**OUTROS ORGANIZADORES:**  
Escola de Ciências e Tecnologia da  
Universidade de Évora (ECTUE)  
Instituto de Ciências da Terra (ICT)

**Ponto de encontro:**  
Espaço Ciência, Convento das Maltezas  
7100-513 Estremoz

Inscrição prévia.



# Centro Ciência Viva de ESTREMOZ

Inscrição obrigatória em:  
[ccvestremoz@uevora.pt](mailto:ccvestremoz@uevora.pt)

Mais informações:  
<https://www.ccvestremoz.com>

Tel: 268 334 285 / 968 312 768 / 912 165 111

## Atividades

### CCV Estremoz

12 ABR  
15:30H – 16:30H

### Contos, Lendas e Lengalengas

#### OUTROS ORGANIZADORES:

Escola de Ciências e Tecnologia da  
Universidade de Évora (ECTUE)  
Instituto de Ciências da Terra (ICT)

#### Ponto de encontro:

Espaço Ciência, Convento das Maltezas  
7100-513 Estremoz

Inscrição prévia.



### CCV Estremoz

13 ABR  
14:00H – 18:00H

### Encontro de Jogos de Tabuleiro

#### OUTROS ORGANIZADORES:

Escola de Ciências e Tecnologia da  
Universidade de Évora (ECTUE)  
Instituto de Ciências da Terra (ICT)

#### Ponto de encontro:

Espaço Ciência, Convento das Maltezas  
7100-513 Estremoz

Inscrição prévia.





# Museu do Mármore

# Raquel de Castro



O Museu do Mármore pretende reunir toda a informação existente e apresentá-la através de vários núcleos temáticos, dos quais se salientam as componentes científica/geológica, tecnológica (em que se procura dar a conhecer o ciclo operativo que permite a transformação do mármore em produto), histórico-cultural, de expressão artística, a socioeconómica e as exposições temporárias, com temáticas relativas ao âmbito dos núcleos em que se estrutura a exposição permanente do Museu, e às áreas da Indústria, Ciência e Arte. A visita ao Museu do Mármore inicia-se com o visionamento do vídeo Vila Viçosa – Vila de Mármore, que permite a preparação e o enquadramento.

## Município de Vila Viçosa

**Morada** Praça da República, Vila Viçosa

**Telefone** 268 889 310

**Email** [geral@cm-vilavicosas.pt](mailto:geral@cm-vilavicosas.pt)

**Website** <https://www.cm-vilavicosas.pt>



ROTEIRO DAS MINAS  
E PONTOS DE INTERESSE MINEIRO  
E GEOLÓGICO DE PORTUGAL\*



Museu do Mármore Raquel de  
**CASTRO**

## Atividades

### Vila Viçosa

09 ABR  
10:00H

### À Descoberta do Ouro Branco

**ORGANIZAÇÃO:**  
Câmara Municipal de Vila Viçosa

**Ponto de encontro:**  
Olival da Gradinha  
Av. Duque D. Jaime, Vila Viçosa

Boas condições e  
acesso fácil.





# Rota do Mármore AE



A Rota do Mármore é um produto com o objetivo de prestar uma oferta de animação turística no âmbito do Património e da História da Indústria dos mármore.

Sediada em Vila Viçosa, procura através da divulgação e promoção do património industrial, paisagístico, arquitetónico, urbano, gastronómico e de outras realidades da região, sensibilizar para a importância de salvaguardar as genuínas potencialidades culturais enraizadas nas comunidades.

## CECHAP – Centro de Estudos de Cultura, História, Artes e Património

**Morada** Avenida Duques de Bragança, nº 4, Vila Viçosa

**Telefone** 965 087 618

**Email** [geral@cechap.com](mailto:geral@cechap.com)

**Website** <https://www.cechap.com>



ROTEIRO DAS MINAS  
E PONTOS DE INTERESSE MINEIRO  
E GEOLÓGICO DE PORTUGAL\*



BRASIL  
Rede Participativa  
turismo  
industrial

# Rota do MÁRMORE AE

Inscrição obrigatória em:  
[geral@rotadomarmoreae.com](mailto:geral@rotadomarmoreae.com)

Mais informações:  
<https://rotadomarmoreae.com>

Tel: 965 087 618

## Atividades

### Vila Viçosa

07, 10 e 12 ABR  
14:30H – 16:30H

### O Mármore da Evocação e Memória na Arte Pública

Visita no âmbito da História da Arte. Vamos percorrer o espaço urbano de Vila Viçosa à descoberta da estatuária. Em cada busto ou estátua, vamos parar e dar a conhecer um pouco sobre a história da personagem ali evocada, descrever o monumento, ano, autor e características da obra pública.

Monumentos a visitar:

- Públia Hortênsia de Castro
- D. João IV
- Henrique Pousão
- Joaquim José da Rocha Espanca
- Dr. Jeremias Toscano
- Bento de Jesus Caraça
- Dr. João Augusto do Couto Jardim
- Florbela Espanca
- Papa João Paulo II
- D. Álvaro Abranches da Câmara

### OUTROS ORGANIZADORES:

Artes & Letras Alentejo – A&LA  
Património e História da Indústria do Mármore – PHIM

### Ponto de encontro:

Vila Viçosa

25€/pessoa

Desconto de 10%.  
Gratuita: até 12 anos

Passeio pedonal em  
meio urbano.

Sem dificuldade.



# GUARDA







# Estrela Geopark Mundial da UNESCO



No contexto da Região Centro de Portugal Continental, o Estrela Geopark inclui parte ou a totalidade dos nove municípios que se situam em torno da serra da Estrela, fator que lhes confere identidade e coesão territorial. Este território é caracterizado por uma paisagem diversificada, resultado de múltiplas transformações Geológicas, dos contrastes climáticos registados, bem como da antiquíssima ocupação humana. Este é um lugar onde a beleza selvagem se funde com a história milenar, sendo da Estrela o elemento aglutinador de um território que se desenvolve em torno do acidente geográfico que outrora era fator de separação e que hoje une nove municípios.

## Associação Geoparque Estrela

**Morada** Rua Amieiros Verdes - Manteigas

**Telefone** 963 629 179

**Email** [info@geoparkestrela.pt](mailto:info@geoparkestrela.pt)

**Website** <https://www.geoparkestrela.pt>





# Estrela Geopark Mundial da UNESCO

Mais informações:

<https://www.geoparkestrela.pt>

Tel: 963 629 179

## Atividades

### Gouveia

11 a 13 ABR  
09:30H – 18:30H

### 3MG 2025 – Ação de Formação Professores

**OUTROS ORGANIZADORES:**  
Município de Gouveia

**Ponto de encontro:**  
Gouveia

Acessível a todos.

Professores dos  
grupos de  
recrutamento 200, 230,  
400, 420, 520



### Manteigas/Fonte Santa

08 a 11 ABR  
09:30H – 12.30H  
14:00H – 17:30H

12 e 13 ABR  
10:00H – 12:30H  
14:00H – 17:30H

### Exposição “Rochas do Estrela Geopark”

**OUTROS ORGANIZADORES:**  
Município de Manteigas

**Ponto de encontro:**  
Fonte Santa, Manteigas  
Junto ao Viveiro das Trufas

Acessível a todos.



# LEIRIA





# CICA das Grutas da Moeda



Um Centro Ciência Viva é um local onde a Ciência e a Tecnologia rompem as paredes dos laboratórios que normalmente os confinam, indo ao encontro dos seus visitantes. Um local onde é possível interagir com o que está exposto; tocar, experimentar, descobrir, são uma necessidade ao longo de toda a visita. No Centro Ciência Viva de Estremoz descobres como funciona o local onde todos nós habitamos... a Terra; um planeta maravilhoso onde todos os fenómenos aparecem interligados. A colaboração com a Escola de Ciências e Tecnologia da Universidade de Évora, em especial através do Laboratório de Investigação de Rochas Industriais e Ornamentais e do Centro de Geofísica de Évora, é o garante da qualidade científica de todas as nossas atividades.

## Grutas da Moeda

**Morada** Largo das Grutas da Moeda – São Mamede, Fátima

**Telefone** 244 703 838

**Email** [info@grutasmoeda.com](mailto:info@grutasmoeda.com)

**Website** <https://www.grutasmoeda.com>



# Centro de Interpretação Científico-Ambiental das Grutas da MOEDA

Website:  
<https://www.grutasmoeda.com/>

Mais informações:  
[info@grutasdamoeda.com](mailto:info@grutasdamoeda.com)

Tel: 244 703 838

## Atividades

### CICA das Grutas da Moeda

13 ABR  
10:00H

### Pedreiras Históricas do Valinho do Rei e Mina de Alcanadas

Saída de campo para interpretação da Pedreira Histórica do Valinho do Rei e da Mina de Alcanadas.

Acolhimento no Museu da Comunidade Concelhia da Batalha, com visita à exposição "A pedra e a Batalha, da matéria à vida".

Relação da comunidade com o património mineiro, património geológico, geoconservação.

#### OUTROS ORGANIZADORES:

Museu da Comunidade Concelhia da Batalha

#### Ponto de encontro:

Museu da Comunidade Concelhia da Batalha  
Largo Goa, Damão e Diu, nº 4  
2440-901 Batalha

Trilho fácil de curta duração.

Usar calçado e roupa adequados a caminhadas.





# Museu do Cimento da Fábrica Maceira-Liz



Trata-se de uma instituição permanente, sem fins lucrativos que tem como principal missão a recolha, a conservação e a divulgação da história, cultura e património da Fábrica Maceira-Liz, valorizando-os através da investigação, interpretação, comunicação, exposição, e divulgação, com objetivos científicos, pedagógicos e de lazer.

## Museu do Cimento da Fábrica Maceira-Liz

**Morada** Fábrica Maceira-Liz  
**Telefone** 244 779 900  
**Email** [maceira@secil.pt](mailto:maceira@secil.pt)  
**Website** <https://www.secil.pt>





# Museu do Cimento da Fábrica MACEIRA-LIZ

Marcação obrigatória em:  
[maceira@secil.pt](mailto:maceira@secil.pt)

Tel: 244 779 900

## Atividades

### Museu do Cimento

07 a 13 ABR  
11:00H ou 15:00H

### Jardim Jurássico – As Pedreiras dos Calcários há cerca de 170 Milhões de Anos

Atividade também inserida na iniciativa  
“À Descoberta do Turismo Industrial 2025”

**Ponto de encontro:**

Junto à entrada do Museu.

Marcação prévia.

Mín: 5 participantes

Usar calçado  
resistente e  
apropriado a  
caminhadas.



# LISBOA





# Geoparque Oeste



O Geoparque Oeste engloba 6 municípios, Bombarral, Cadaval, Caldas da Rainha, Lourinhã, Peniche e Torres Vedras, numa área total de 1154 Km<sup>2</sup>. Dos 72 Km de costa atlântica presentes neste território, cerca 15 Km correspondem a praias de areia, um grande atrativo para os locais e para os visitantes ocasionais ou sazonais. Também, as paisagens geológicas e a exposição das camadas geológicas nas arribas litorais com dinossauros, atraem interessados, investigadores e turismo científico de todo o mundo. A riqueza e diversidade do Geoparque Oeste resultam da presença de rochas com idades desde o final do Triássico até ao Quaternário, maioritariamente terrenos do Jurássico (77%), do Cretácico inferior (13%) e de outras idades (10%).

## Geoparque Oeste

**Morada** Rua 6 de Outubro, nº 13A 2540-053 Bombarral

**Telefone** 928 114 300

**Email** [geral@geoparqueoeste.com](mailto:geral@geoparqueoeste.com)

**Website** <https://www.geoparqueoeste.com>



# Geoparque OESTE

Inscrição obrigatória em:  
<https://www.geoparqueoeste.com>

Tel: 928 114 300

## Atividades

### Bombarral

07 a 11 ABR  
10:00H – 17:00H

### Oficinas de Páscoa no CIGO – Centro de Interpretação Geoparque Oeste

As oficinas incidem sobre diferentes  
temáticas, sendo esta uma semana de  
diversão e aprendizagem.

#### **OUTROS ORGANIZADORES:**

Associação Live With Earth  
CRASM – Centro de Recuperação de  
Animais Selvagens de Montejuento  
RochaCenter – Centro de Pós-Colheita e  
Tecnologia, ACE

#### **Ponto de encontro:**

Moinho do Inácio, Rua das Boucinhas 37  
4905-667 Vila de Punhe

Paga

Marcação prévia  
mediante formulário a  
ser disponibilizado no  
website do Geoparque  
Oeste.

Crianças entre 7 e 14  
anos.

Máx: 20 participantes



# Geoparque OESTE

Inscrição obrigatória em:  
<https://www.geoparqueoeste.com>

Tel: 928 114 300

## Atividades

### Cesaredas, Lourinhã

08 ABR  
10:30H – 13:00H

### Missão Jovens Repórteres para o Ambiente

O Município da Lourinhã aceitou o convite da Associação Bandeira Azul de Ambiente e Educação (ABAAE), para organizar em parceria o Programa Jovens Repórteres para o Ambiente (JRA), programa internacional da Foundation for Environmental Education, que visa incentivar a participação de jovens repórteres numa missão internacional.

Esta Missão do JRA irá decorrer na Lourinhã de 7 a 12 de abril de 2025, para jovens com idades entre 15 e 21 anos, que pretendem alargar conhecimentos nas áreas de jornalismo, investigação relacionadas com as questões da sustentabilidade, com enfoque no ambiente, envolvendo-os com questões, problemas e soluções.

#### OUTROS ORGANIZADORES:

Município da Lourinhã  
Associação Bandeira Azul de Ambiente e Educação  
Foundation for Environmental Education  
Associação de Amigos do Planalto de Cesaredas

#### Ponto de encontro:

Rua das Pedras Altas, nº 38  
2530-574 Lourinhã

Paga

Jovens entre 15 e 21  
anos.

Máx: 20 participantes







# Museu Nacional de História Natural e da Ciência



O Museu Nacional de História Natural e da Ciência (MUHNAC) da Universidade de Lisboa é um espaço de educação, ciência e cultura, no coração da cidade. O Museu tem origem no Real Museu e Jardim Botânico da Ajuda, criado no século XVIII. Os acervos do MUHNAC totalizam mais de 3 milhões de objetos, entre espécimes de história natural, fósseis, minerais, aves, mamíferos, folhas de herbário, insetos, peixes, entre outros, assim como, instrumentos científicos, desenhos, fotografias, arquivos e livros.


## Museu Nacional de História Natural e da Ciência

**Morada** Rua da Escola Politécnica, nº 58, Lisboa

**Telefone** 213 921 808

**Email** [geral@museus.ulisboa.pt](mailto:geral@museus.ulisboa.pt)

**Website** <https://www.museus.ulisboa.pt>



ROTEIRO DAS MINAS  
E PONTOS DE INTERESSE MINEIRO  
E GEOLÓGICO DE PORTUGAL\*

# Museu Nacional de História Natural e da CIÊNCIA

Mais informações:  
<https://www.museus.ulisboa.pt>

Tel: 213 921 808

## Atividades

**MNHNC**

**Paleo quê? A minha primeira escavação**

Paga



08 a 11 ABR  
10:00H ou 14:00H

**Ponto de encontro:**  
Rua da Escola Politécnica, 56  
Lisboa

Existem plataformas  
acessíveis.

Mín: 10 participantes  
ou grupos escolares

Crianças: 5 a 11 anos

**MNHNC**

**Reduzir e Repensar**

Paga



08 a 11 ABR  
10:00H ou 14:00H

**Ponto de encontro:**  
Rua da Escola Politécnica, 56  
Lisboa

Existem plataformas  
acessíveis.

Mín: 10 participantes e  
grupos escolares

Jovens: 12 a 17 anos

**MNHNC**

**Exposição Minerais: Classificar e  
identificar e Exposição Mina da  
Panasqueira**

Paga



08 a 11 ABR  
10:00H ou 14:00H

**Ponto de encontro:**  
Rua da Escola Politécnica, 56  
Lisboa

Existem plataformas  
acessíveis.

Mín: 10 participantes e  
grupos escolares

Crianças: 8+ anos

Museu Nacional de História  
Natural e da  
**CIÊNCIA**

Mais informações:  
<https://www.museus.ulisboa.pt>

Tel: 213 921 808

## Atividades

### MNHNC

08 a 11 ABR  
10:00H e 14:00H

### Exposição Entre Dinossáurios

**Ponto de encontro:**  
Rua da Escola Politécnica, 56  
Lisboa

### Paga

Existem plataformas  
acessíveis.

Mín: 10 participantes e  
grupos escolares

Crianças: 5+ anos







# Museu Geológico LNEG



O Museu Geológico começou a construir-se por volta de 1859, a partir dos exemplares recolhidos nos trabalhos das Comissões Geológicas e, mais tarde, dos Serviços Geológicos de Portugal e do Instituto Geológico e Mineiro. A recolha dessas amostras (fósseis, rochas, minerais e objetos arqueológicos) deve-se, em boa parte, aos pioneiros da Geologia portuguesa: Carlos Ribeiro, Nery Delgado, Pereira da Costa, Paul Choffat entre outros. Essas amostras constituem, hoje, coleções de referência ao serviço da comunidade científica, sendo constantemente consultadas por investigadores nacionais e estrangeiros.

## Laboratório Nacional de Energia e Geologia (Museu Geológico)

**Morada** Rua Academia das Ciências, nº 19 – 2º Lisboa

**Telefone** 213 463 915

**Email** [museugeol@lneg.pt](mailto:museugeol@lneg.pt)

**Website** <https://www.lneg.pt/museugeologico>



# Museu Geológico LNEG

Inscrição obrigatória em:  
[jorge.sequeira@lneg.pt](mailto:jorge.sequeira@lneg.pt)

Mais informações:  
[museugeol@lneg.pt](mailto:museugeol@lneg.pt)

Tel: 213 463 915 / 963 608 559

## Atividades

### Museu Geológico

12 ABR  
15:00H

### Museu Geológico – Um Museu que Ensina

**Ponto de encontro:**  
Rua da Academia das Ciências, nº 19  
Lisboa

Inscrição prévia.

Não acessível a  
pessoas com  
mobilidade reduzida.





# PORTO





# Museu Mineiro de S. Pedro da Cova



O Museu criado em 1989, numa das antigas Casas da Malta, tem como missão a valorização, divulgação e dinamização do património geológico e mineiro de São Pedro da Cova. Após o encerramento da Companhia das Minas de Carvão de São Pedro da Cova, a população orquestrou ações que proporcionavam a recolha de objetos e documentação industrial mineira. É com esta recolha que a Junta de Freguesia de São Pedro da Cova, depois de adquirir uma das antigas Casas de Malta, inaugura o Museu Mineiro dedicado às questões industrial, mineira e geológica. Um dos objetivos do Museu Mineiro é continuar a aumentar qualitativamente a sua coleção, quer através da aquisição, quer da cedência de objetos. Com a contribuição individual de cada um, é possível perpetuar a história junto das gerações futuras, para que conheçam melhor os seus antepassados.

## Museu Mineiro de São Pedro da Cova

**Morada** Rua de Vila Verde, nº 253, 4510-457 São Pedro da Cova

**Telefone** 935 663 998

**Email** [museu.mineiro@fanzeres-saopedrocova.pt](mailto:museu.mineiro@fanzeres-saopedrocova.pt)

**Website** <https://museumineiro.pt>



# Museu Mineiro de S. PEDRO DA COVA

Marcação obrigatória em:  
[museu.mineiro@fanzeres-saopedrocova.pt](mailto:museu.mineiro@fanzeres-saopedrocova.pt)

Tel: 935 663 998

## Atividades

### Museu Mineiro

12 ABR

### Escape Room do Museu Mineiro

Atividade também inserida na iniciativa  
"À Descoberta do Turismo Industrial 2025"

**Ponto de encontro:**

Rua de Vila Verde, 253  
4510-457 São Pedro da Cova

8€/pessoa

Descontos:

14€ - 2 pessoas  
20€ - 3 pessoas  
30€ - 4 pessoas  
38€ - 5 pessoas  
46€ - 6 pessoas

Marcação prévia.



# Museu da Pedra de Marco de Canaveses



O Museu da Pedra de Marco de Canaveses é muito mais do que se vê. A Exposição permanente corresponde à primeira fase de um projeto que visa estender o Museu para muitos lugares. Será no futuro um museu polinucleado. Maior, dinâmico e inovador. Daqui do centro do Museu da Pedra, situado em Alpendorada e Matos, irradiará para outras zonas do Marco de Canaveses, mostrando como a relação com a pedra constitui uma matriz ancestral do concelho.

## Fernando Pessoa (1888-1935)

### Dizem que as pedras têm alma

Li hoje quase duas páginas  
Do livro dum poeta místico,  
E ri como quem tem chorado muito.  
Os poetas místicos são filósofos doentes,  
E os filósofos são homens doentes.

Porque os poetas místicos dizem que as flores sentem  
E dizem que as pedras têm alma  
E que os rios têm êxtases ao luar.

Mas flores, se sentissem, não eram flores,  
Eram gente;  
E se as pedras tivessem alma, eram coisas vivas não eram pedras;  
E se os rios tivessem êxtases ao luar,  
Os rios seriam homens doentes.

É preciso não saber o que são flores e pedras e rios  
Para falar dos sentimentos deles.  
Falar da alma das pedras, das flores, dos rios,  
É falar de si próprio e dos seus falsos pensamentos.  
Graças a Deus que as pedras são só pedras,  
E que os rios não são senão rios,  
E que as flores são apenas flores.

Por mim escrevo a prosa dos meus versos  
E fico contente,  
Porque sei que compreendo a natureza por fora;  
E não a compreendo por dentro  
Porque a natureza não tem dentro;  
Senão não era natureza.

• In Guardador de Rebanhos (Alberto Caetano)



## Município do Marco de Canaveses

**Morada** Av. de S. João, 900 – Alpendorada e Matos

**Telefone** 255 616 150

**Email** [museudapedra@cm-marco-canaveses.pt](mailto:museudapedra@cm-marco-canaveses.pt)

**Website** <https://www.cm-marco-canaveses.pt>



# Museu da Pedra de Marco CANAVESES

Marcação obrigatória em:  
[museudapedra@cm-marco-canaveses.pt](mailto:museudapedra@cm-marco-canaveses.pt)

Tel: 255 616 150

## Atividades

### MPMC

#### Hora do Conto

Leitura de conto.

Atividade também inserida na iniciativa  
"À Descoberta do Turismo Industrial 2025"

**Ponto de encontro:**  
Alpendorada, Várzea e Torrão

Marcação prévia.



### MPMC

#### Ateliers Criativos

Atividade também inserida na iniciativa  
"À Descoberta do Turismo Industrial 2025"

**Ponto de encontro:**  
Alpendorada, Várzea e Torrão

Marcação prévia.





# Museu da Pedra de Marco CANAVESES

Marcação obrigatória em:  
[museudapedra@cm-marco-canaveses.pt](mailto:museudapedra@cm-marco-canaveses.pt)

Tel: 255 616 150

## Atividades

**MPMC**

### Caça ao Tesouro

Atividade também inserida na iniciativa  
"À Descoberta do Turismo Industrial 2025"

**Ponto de encontro:**  
Alpendorada, Várzea e Torrão

Marcação prévia.



**MPMC**

### Filme

Atividade também inserida na iniciativa  
"À Descoberta do Turismo Industrial 2025"

**Ponto de encontro:**  
Alpendorada, Várzea e Torrão

Marcação prévia.





# Museu de Jazigos Minerais Portugueses



MUSEU DE  
JAZIGOS  
MINERAIS  
PORTUGUESES



Nas instalações do Laboratório de S. Mamede de Infesta encontra-se situado o Museu de Jazigos Minerais Portugueses. As coleções são representativas dos minérios, minerais industriais e rochas ornamentais de todo o território nacional, com particular destaque para aqueles que estiveram sujeitos à exploração mineira. O espólio é constituído por amostras que representam bem as paragénese minerais de variadíssimos Jazigos Minerais Portugueses dos quais se exemplificam os de volfrâmio e estanho da Panasqueira e Borralha, cobre, ferro e pirite do Alentejo, ouro de Jales e Penedono, chumbo e prata de Terramonte e Braçal (Aveiro), antimónio da Região de Valongo, urânio da Urgeiriça, carvão do Pejão e S. Pedro da Cova, salgema de Loulé, gesso de Óbidos, talco e amianto de Vinhais, caulino de Alvarães e Matosinhos, etc. Alguns achados arqueológicos representativos da exploração mineira em Portugal, ao longo dos tempos, bem como vários instrumentos técnicos de apoio ao estudo dos recursos geológicos do País, podem também ser vistos neste núcleo museológico.

## Laboratório Nacional de Energia e Geologia (Museu de Jazigos Minerais Portugueses)

**Morada** Rua da Amieira Apartado 1089, 4466-901 S. Mamede de Infesta - Matosinhos

**Telefone** 220 400 000

**Email** [museujmp@lneg.pt](mailto:museujmp@lneg.pt)

**Website** <https://www.lneg.pt>



ROTEIRO DAS MINAS  
E PONTOS DE INTERESSE MINEIRO  
E GEOLÓGICO DE PORTUGAL\*

# Museu de Jazigos Minerais PORTUGUESES

Marcação obrigatória em:  
[museujmp@lneg.pt](mailto:museujmp@lneg.pt)

Tel: 220 400 000

## Atividades

### MJMP

08 e 10 ABR  
14:30H

### O Passado e Presente do MJMP

**Ponto de encontro:**  
Rua da Amieira  
4466-901 S. Mamede de Infesta  
Matosinhos

Gratuita

Marcação prévia.

Público alvo:  
Público em geral



### MJMP

07 e 09 ABR  
10:30H

### Visita aos Laboratórios do LNEG

**Ponto de encontro:**  
Rua da Amieira  
4466-901 S. Mamede de Infesta  
Matosinhos

Gratuita

Público alvo:  
Ensino Secundário e  
Superior





# Minas de Castromil



Nas Minas de Castromil, freguesia da Sobreira, concelho de Paredes, encontra-se um jazigo de ouro cujas evidências arqueológicas testemunham que, pelo menos, há cerca de 2000 anos o povo romano desenvolveu, neste local, atividades de extração aurífera. Aqui observam-se desmontes a céu-aberto, numerosos trabalhos subterrâneos antigos e ainda concavidades nas paredes laterais para colocar as lucernas de iluminação. Em Castromil, existem também variados aspetos geológicos, alguns de relevância evidente, entre eles a ocorrência de aspetos estruturais, mineralógicos e litológicos, paleontológicos e geomorfológicos.

## Município de Paredes

Morada Parque José Guilherme - Paredes

Telefone 255 788 973/4

Email [arqueologia@cm-paredes.pt](mailto:arqueologia@cm-paredes.pt)

Website <https://www.cm-paredes.pt>





Minas de

# CASTROMIL

Marcação obrigatória até 10 ABR em:  
[arqueologia@cm-paredes.pt](mailto:arqueologia@cm-paredes.pt)

Tel: 255 788 973/4

## Atividades

### Castromil - Sobreira

12 ABR  
10:00H e 12:30H

### Batear, batear ... para o ouro encontrar

**Ponto de encontro:**  
Castromil – Sobreira  
Paredes

Público alvo:  
Famílias

Inscrição prévia

Mín: 5 participantes  
Máx: 15 participantes







# Museu do Instituto Superior de Engenharia do Porto



O Museu do Instituto Superior de Engenharia do Porto foi criado em 1999. Este espaço nasceu de uma vontade antiga de reunir e expor uma preciosa coleção de instrumentos científico-didáticos, que demonstram, de forma clara, a evolução científica e técnica no ensino experimental desde a criação da Escola Industrial, em 1852.

## Museu do Instituto Superior de Engenharia do Porto

**Morada** Rua Dr. António Bernardino de Almeida, 431 – 4249-015 Porto

**Telefone** 228 340 508

**Email** [museu@isep.ipp.pt](mailto:museu@isep.ipp.pt)

**Website** <https://www2.isep.ipp.pt/museu/>



ROTEIRO DAS MINAS  
E PONTOS DE INTERESSE MINEIRO  
E GEOLÓGICO DE PORTUGAL\*

## Atividades

### Porto

07 a 13 ABR  
14:30H – 16:00H

### Vamos Fazer um Fóssil?

**Ponto de encontro:**  
Rua Dr. António Bernardino de Almeida, 431  
4246-015 Porto

Inscrição prévia.

Máx: 8 participantes

Os participantes  
devem trazer conchas,  
folhas verdes, búzios,  
uma espinha de peixe  
ou ossos.

Acesso fácil.

Público alvo:  
Crianças em idade  
escolar.





# Museu da Lousa



É composto por 3 casas de média dimensão, construídas com a técnica tradicional, tal como o muro exterior. A primeira evoca a casa de um mineiro, com as áreas de cozinha, descanso noturno e a oficina, onde mulheres e crianças faziam penas de lousa, durante o serão para complementar os poucos salários auferidos na mina. Nas restantes 2, encontra-se exposto espólio e documentação ligados à ardósia, desde a sua extração aos diversos tipos de transformação. Destaca-se o conjunto de máquinas usado para a execução de lousas escolares usadas por gerações de alunos espalhados por todo o mundo e exposições de trabalhos em lousa feitos por alunos do Agrupamento de Escolas Vallis Longus, na disciplina de Artes na Ardósia.

## Museu da Lousa

**Morada** Travessa de S. Domingos, 200, 4440-191 Campo

**Telefone** 222 400 006

**Email** [dcti@cm-valongo.pt](mailto:dcti@cm-valongo.pt)

**Website** <https://www.cm-valongo.pt>



ROTEIRO DAS MINAS  
E PONTOS DE INTERESSE MINEIRO  
E GEOLÓGICO DE PORTUGAL\*

# Museu da LOUSA

Marcação obrigatória em:  
[museus.municipais@cm-valongo.pt](mailto:museus.municipais@cm-valongo.pt)

Tel: 222 400 006

## Atividades

### Museu da Lousa

08 e 10 ABR  
10:00H - 12:00H  
14:30H - 16:30H

### Pedras que contam Histórias: do Mostruário à Arquitetura Vernacular

Construção de mostruário lítico e visitas  
pelo método da descoberta guiada.

#### OUTROS ORGANIZADORES:

Associação de Municípios do Parque das  
Serras do Porto

#### Ponto de encontro:

Museu da Lousa  
Travessa de S. Domingos, 200  
4440-191 Campo

Gratuita

Marcação prévia.

Mín: 10 participantes  
Máx: 20 participantes







# Parque Paleozóico de Valongo



O Parque Paleozóico de Valongo abrange uma área privilegiada do ponto de vista geológico, apresentando uma grande geodiversidade, da qual se destacam as importantes jazidas fossilíferas do Paleozóico, conhecidas internacionalmente, e as mineralizações de antimónio e ouro que foram exploradas desde os tempos da actividade mineira romana em Portugal. Com base em trabalhos de investigação científica foi possível conhecer algumas particularidades da geologia desta região que desde há mais de 540 milhões de anos e até há cerca de 280 milhões de anos esteve coberta pelo mar. Foi possível saber, por ex. que há 470 milhões de anos um tsunami varreu a região de Valongo, acumulando uma grande espessura de conchas de lingulídeos ao longo da costa ou saber que nos mares de Valongo, há 440 milhões de anos atrás, existiam icebergs. Entre os inúmeros invertebrados que habitavam os mares do Paleozóico de Valongo, salientam-se as Trilobites e os Graptólitos.

## Parque Paleozóico de Valongo Casa da Trilobite e do Património Geológico

Website <https://ambiente.cm-valongo.pt>



ROTEIRO DAS MINAS  
E PONTOS DE INTERESSE MINEIRO  
E GEOLÓGICO DE PORTUGAL\*



# Parque Paleozóico de VALONGO

Marcação obrigatória no link em:  
<https://ambiente.cm-valongo.pt>

## Atividades

### Parque Paleozóico de Valongo

10 ABR  
14:30H – 16:30H

### À Descoberta do Património Geológico e Paleontológico de Valongo

Inclui visita guiada interpretativa à exposição permanente e workshop prático de experimentação de técnicas de identificação de fósseis.

#### OUTROS ORGANIZADORES:

Associação de Municípios do Parque das Serras do Porto

#### Ponto de encontro:

Casa da Trilobite  
Rua Dias de Oliveira, nº 64  
4440-598 Valongo

Gratuita



Marcação prévia.



Máx: 20 participantes

### Parque Paleozóico de Valongo

12 ABR  
09:00H – 11:30H

### À Descoberta do Património Geológico e Mineiro de Valongo

Visita interpretativa ao CIAMR e exploração do Complexo Mineiro Romando do Fojo das Pombas e Fojo das Valérias.

#### OUTROS ORGANIZADORES:

Associação de Municípios do Parque das Serras do Porto

#### Ponto de encontro:

Centro de Interpretação Ambiental e da Mineração Romana (CIAMR)  
Rua Santa Helena  
4440-452 Valongo

Gratuita



Marcação prévia.



Máx: 8 participantes

Uso de calçado de montanha e roupa confortável.

# SANTARÉM





# Monumento Natural das Pegadas de Dinossáurios Serra de Aire



O sítio paleontológico dos dinossauros da Pedreira do Galinha, descoberto em julho de 1994 pelos membros da STEA (Sociedade Torrejana de Espeleologia e Arqueologia), situa-se na vertente oriental da Serra d’Aire, na localidade do Bairro, em Ourém. Situada a cerca de 10 Km de Fátima e a 16 Km de Torres Novas, esta localidade está situada em pleno Parque Natural das Serras de Aire e Candeeiros.

Este importante sítio do Jurássico Médio com 175 milhões de anos não é apenas o testemunho mais antigo e extenso de pegadas de saurópodes do mundo, mas também um testemunho excecionalmente preservado da existência de alguns dos maiores animais terrestres que já existiram no planeta.

## **ADSAICA – Associação de Desenvolvimento das Serras de Aire e Candeeiros**

**Morada** Estrada de Fátima, Bairro, 2490-216 Ourém

**Telefone** 249 530 160 / 937 064 740

**Email** [pedreiradogalinha@gmail.com](mailto:pedreiradogalinha@gmail.com)



ROTEIRO DAS MINAS  
E PONTOS DE INTERESSE MINEIRO  
E GEOLÓGICO DE PORTUGAL®

Monumento Natural das  
Pegadas de Dinossáurios na  
**SERRA DE AIRE**

## Atividades

### Antiga Pedreira do Galinha

12 ABR  
10:00H - 13:00H

### Caça ao Puzzle

Visita interpretativa no Monumento Natural das Pegadas de Dinossáurios.

Caça ao puzzle com perguntas e respostas com sorteio no final para entrega de um puzzle do monumento.

#### **Ponto de encontro:**

Antiga Pedreira do Galinha (Ourém)  
(Lat: 39°34'21.94" Long: -8°35'19.30")

4€ / pessoa

Descontos:

3,5€ - 13 a 17 anos

3€ - 6 a 12 anos

Gratuita - até 5 anos

Boas condições físicas. Roupa e calçado apropriados.

Mín: 10 participantes

Máx: 40 participantes







# Ecomuseu Salinas de Rio Maior



A Serra dos Candeeiros é, dada a sua natureza calcária, possuidora de inúmeras falhas na rocha o que faz com que as águas da chuva não fiquem à superfície, formando cursos de água subterrâneos. Uma dessas correntes atravessa uma extensa e profunda jazida de sal-gema que alimenta o poço que se encontra no centro das Salinas, e de onde se extrai água sete vezes mais salgada que a do mar. Esta Jazida de sal-gema ocupa aproximadamente a área da Estremadura Portuguesa, entre Leiria e Torres Vedras.

## Câmara Municipal de Rio Maior

**Morada** Praça da República, Rio Maior  
**Telefone** 934 647 945  
**Email** [fatima.batista@cm-riomaior.pt](mailto:fatima.batista@cm-riomaior.pt)  
**Website** <https://www.cm-riomaior.pt>

# Ecomuseu Salinas de RIO MAIOR

Mais informações:  
<https://www.cm-riomaior.pt>

Tel: 243 999 300

## Atividades

### Salinas de Rio Maior

### Tesouro das Salinas

Gratuita



09, 10 e 11 ABR  
10:00H

Caça ao tesouro – Jogo de pistas

Acesso fácil

**Ponto de encontro:**  
Salinas de Rio Maior

Inscrição prévia para  
[fatima.batista@cm-riomaior.pt](mailto:fatima.batista@cm-riomaior.pt)

Para crianças dos 6  
aos 10 anos

### Salinas de Rio Maior

### Experiências no Sal

20€/pessoa



07 a 12 ABR  
10:00H e 15:00H

Contato direto com o trabalho do  
salineiro – rapagem e recolha do sal nos  
talhos

Descontos:  
7,5€ - 7 a 12 anos  
Gratuita – até 6 anos

**Ponto de encontro:**  
Salinas de Rio Maior – Loja do Sal

Acesso fácil

Inscrição prévia em  
[geral@lojadosal.pt](mailto:geral@lojadosal.pt) ou  
924 252 382



# Grutas de Lapas



As Grutas de Lapas são uma rede de galerias artificiais que se encontram sob o casario mais antigo da aldeia com o mesmo nome.

O Aglomerado está implantado numa elevação correspondente a um terraço fluvial do rio Almonda, de idade quaternária, composto por uma formação rochosa específica, o tufo calcário. Dada a facilidade com que era cortado, este material foi amplamente utilizado na construção civil, durante vários séculos, em toda a região. A origem das grutas permanece envolta em mistério. Uma das explicações é que tenham sido uma pedreira subterrânea de tufo, mas não é certa a cronologia associada.

Deixe-se envolver por este ambiente único e formule a sua própria versão do que aqui terá acontecido.

## Câmara Municipal de Torres Novas

**Morada** Largo das Forças Armadas, nº 1, 2350-754 Torres Novas

**Telefone** 249 813 019

**Email** [turismo@cm-torresnovas.pt](mailto:turismo@cm-torresnovas.pt) [info@visit.torresnovas.pt](mailto:info@visit.torresnovas.pt)

**Website** <https://cm-torresnovas.pt> <https://visit.torresnovas.pt>



ROTEIRO DAS MINAS  
E PONTOS DE INTERESSE MINEIRO  
E GEOLÓGICO DE PORTUGAL\*



# Grutas de LAPAS

Marcação obrigatória em:  
<https://forms.office.com/e/AjHdNDErug>

Mais informações em:  
[turismo@cm-torresnovas.pt](mailto:turismo@cm-torresnovas.pt)

Tel: 249 813 019

## Atividades

### Lapas

13 ABR  
09:30H – 13:00H

### Parte ao Encontro do Território - A Bom Ritmo – Grutas de Lapas e Tufo Calcários

**Ponto de encontro:**  
Largo das Catacumbas  
2350-126 Lapas

Gratuita

Estacionamento no  
Largo da Igreja ou  
junto ao Rio Almonda.

Dificuldade baixa.

Público alvo: turistas,  
jovens e adultos.

Número limitado de  
participantes.

Inscrição obrigatória.





# SETÚBAL





# Centro Ciência Viva do Lousal



A Mina do Lousal integra-se na Faixa Piritosa Ibérica. A Mina do Lousal, situada na freguesia de Azinheira dos Barros, concelho de Grândola, distrito de Setúbal, foi explorada entre 1900 e 1988, data em que foi dada como encerrada a sua atividade extrativa. Atualmente a Mina do Lousal é um espaço requalificado e valorizado onde as infraestruturas físicas, os equipamentos e o acervo associados ao passado mineiro do Lousal foram ou estão a ser intervencionadas numa perspetiva que valoriza e engrandece a memória do seu passado e a projeta para o futuro.

## Centro Ciência Viva do Lousal

**Morada** Avenida Frédéric Velge - Lousal

**Telefone** 269 750 250

**Email** [info@lousal.cienciaviva.pt](mailto:info@lousal.cienciaviva.pt)

**Website** <https://lousal.cienciaviva.pt>



# Centro Ciência Viva do LOUSAL

## Atividades

### Museu Mineiro do Lousal

12 e 13 ABR  
11:00H, 14:00H, 16:30H

### Mineiro por Um Dia!

Atividade inserida na visita ao Museu Mineiro do Lousal. O bilhete é adquirido na receção do Centro de Ciência Viva do Lousal. Há estacionamento destinado a pessoas portadoras de deficiência.

**Ponto de encontro:**  
Museu Mineiro do Lousal

Paga

Acessível.



### Museu Mineiro do Lousal

08 a 13 ABR  
11:00H, 14:00H, 16:30H

### Peça em Destaque

Atividade inserida na visita ao Museu Mineiro do Lousal. O bilhete é adquirido na receção do Centro de Ciência Viva do Lousal. Há estacionamento destinado a pessoas portadoras de deficiência.

**Ponto de encontro:**  
Museu Mineiro do Lousal

Paga

Acessível.



### Museu Mineiro do Lousal

12 e 13 ABR  
11:00H, 14:00H, 16:30H

### Gasómetros em 3D

Atividade inserida na visita ao Museu Mineiro do Lousal. O bilhete é adquirido na receção do Centro de Ciência Viva do Lousal. Há estacionamento destinado a pessoas portadoras de deficiência.


**Ponto de encontro:**  
Museu Mineiro do Lousal

Paga

Acessível.



# VIANA DO CASTELO







# Aspirante UNESCO Geoparque Litoral de Viana do Castelo



Uma viagem no Tempo que percorre cada metro dos 320 Km<sup>2</sup> de Viana do Castelo e mostra os registos do que se passou no nosso planeta desde há mais de 500 milhões de anos.

Cada minuto da passagem do Tempo está bem gravado em cada metro quadrado deste lugar. E cada episódio dessa história pode ser contado de diversas formas...

Aspirante à rede mundial de geoparques da UNESCO, o Geoparque Viana do Castelo preserva a herança geológica que comprova que um dia Portugal já fez parte do Hemisfério Sul e foi banhado por um oceano que já não existe.

As marcas da história da Terra patentes neste território são evidenciadas pela Rede Escolar de Ciência e de Apoio à Investigação Científica, pela da Rede Natura 2000 e pelos 13 Monumentos Naturais Locais.

## Geoparque Litoral de Viana do Castelo | CM Viana do Castelo

**Morada** Rua Sá de Miranda, nº 81, Viana do Castelo

**Telefone** 258 821 091

**Email** [geral@geoparquelitoralviana.pt](mailto:geral@geoparquelitoralviana.pt)

**Website** <https://www.geoparquelitoralviana.pt>



ROTEIRO DAS MINAS  
E PONTOS DE INTERESSE MINEIRO  
E GEOLÓGICO DE PORTUGAL®



Rede Partilhada  
turismo  
industrial

# Aspirante UNESCO Geoparque Litoral de Viana do CASTELO

Inscrição obrigatória em:  
[geral@geoparquelitoralviana.pt](mailto:geral@geoparquelitoralviana.pt)

Mais informações:  
<https://www.geoparquelitoralviana.pt>

Tel: 258 821 091

## Atividades

### Moinho do Inácio

05 ABR  
14:00H – 17:00H

### Moinho do Inácio

Visita guiada ao Moinho do Inácio, que integrou recentemente a Rede Portuguesa de Turismo Industrial. Trata-se de um antigo engenho de rodízio que já funcionava em 1837. Este moinho, abastecido pelo regato de Roques, com grande significado sociocultural, foi reabilitado em 2014 e serve hoje de palco para um variado leque de atividades.

Atividade também inserida na iniciativa “À Descoberta do Turismo Industrial 2025”

#### **OUTROS ORGANIZADORES:**

Junta de Freguesia de Vila de Punhe

#### **Ponto de encontro:**

Moinho do Inácio, Rua das Boucinhas 37  
4905-667 Vila de Punhe

Gratuita

Marcação prévia até  
02 ABR.

Máx: 15 participantes



# Aspirante UNESCO Geoparque Litoral de Viana do CASTELO

Inscrição obrigatória em:  
[geral@geoparquelitoralviana.pt](mailto:geral@geoparquelitoralviana.pt)

Mais informações:  
<https://www.geoparquelitoralviana.pt>

Tel: 258 821 091

## Atividades

### Porta do Neiva

12 ABR  
14:00H – 17:00H

### Porta do Neiva | Do Mel ao Caulino

Visita guiada à Porta do Neiva, que integrou recentemente a Rede Portuguesa de Turismo Industrial. Trata-se de um centro de acolhimento turístico-educativo vocacionado para a valorização do património da margem esquerda do rio Lima, onde se destacam dois produtos endógenos o mel e o caulino. Será ainda realizada uma visita ao apiário da Casa das Bétulas, para a descoberta da apicultura e todos os produtos naturais resultantes desta atividade.

Atividade também inserida na iniciativa “À Descoberta do Turismo Industrial 2025”

#### **OUTROS ORGANIZADORES:**

Junta de Freguesia de Vila de Punhe e a Casa das Bétulas

#### **Ponto de encontro:**

Porta do Neiva, Rua da Chasqueira 74  
4905-642 Vila de Punhe

Gratuita

Marcação prévia até  
10 ABR.

Máx: 15 participantes



# VILA REAL







# Parque Arqueológico do Vale do Terva



O Parque Arqueológico do Vale do Terva / PAVT é um projeto conjunto do Município de Boticas e da Universidade do Minho, iniciado em 2006 com o programa de "Conservação, Estudo, Valorização e Divulgação do Complexo Mineiro Antigo do Vale Superior do Rio Terva, Boticas". O território do PAVT é uma área geográfica contínua com cerca de 60 Km<sup>2</sup>, demarcada no concelho de Boticas, norte de Portugal e caracteriza-se por uma elevada taxa de biodiversidade, potenciada pelo sábio equilíbrio que as populações do vale têm conseguido manter na articulação com o ecossistema. O território do PAVT possui ainda um vasto e rico património arqueológico, de que se destacam 9 povoados fortificados da Idade do Ferro, 12 sítios romanos e 7 sítios medievais, que testemunham uma intensa mas diversa ocupação do vale, incluindo a atividade mineira com vestígios ao longo do vale. Nestes, destacam-se as Minas do Brejo, as Minas do Limarinho e as Minas do Poço das Freitas.

## Município de Boticas

**Morada** Praça do Município - Boticas

**Telefone** 276 410 200

**Email** [crisbarros@cm-boticas.pt](mailto:crisbarros@cm-boticas.pt)

**Website** <https://www.cm-boticas.pt>



# Parque Arqueológico do Vale do Terva

## Atividades

### PAVT

07 a 11 ABR  
14:30H

### Na Rota das Minas Romanas do PAVT

Visita guiada ao CI PAVT – Centro de Interpretação do PAVT e caminhada até às Minas do Limarinho para observação local da corta de exploração de ouro em época romana.

**Ponto de encontro:**  
Bobadela - Boticas

Dificuldade média.







# Ecomuseu de Barroso – CI das Minas da Borralha



Barroso distingue-se por um património riquíssimo e um imaginário coletivo diferenciador. A necessidade de salvaguardar estes elementos únicos levou as autarquias de Montalegre e Boticas a delinear um projeto capaz de assumir a responsabilidade de uma estratégia de desenvolvimento. Nasceu, assim, o Ecomuseu de Barroso, reconhecido agregador e potenciador da identidade, museu de território em constante relação com a população local e portador da memória coletiva. Situada no planalto barrosão, a região e as suas gentes souberam preservar rituais únicos, produtos ímpares pela qualidade e autenticidade, associados a um saber receber sem igual. Estas características assumem-se como uma mais-valia na promoção turística, fruto da tenacidade de um povo forte, já com reconhecimento além-fronteiras..

## Ecomuseu de Barroso – Espaço Padre Fontes (sede)

**Morada** Terreiro do Açougue nº 11, 5470-251 Montalegre

**Telefone** 276 009 141 / 276 510 203

**Email** [minasborralha@ecomuseu.org](mailto:minasborralha@ecomuseu.org)

**Website** <https://www.ecomuseu.org>

Ecomuseu de Barroso –  
Centro Interpretativo das  
Minas da  
**BORRALHA**

## Atividades

### Ecomuseu de Barroso

07 ABR  
16:00H

### Exibição do Filme Documental “A Fárria”

**Ponto de encontro:**  
Ecomuseu de Barroso – Centro Interpretativo das Minas da Borralha

Sem dificuldade.



### Ecomuseu de Barroso

07 a 13 ABR  
10:00H – 17:00H

### Projeção/Exposição de Fotografias das Minas da Borralha

**Ponto de encontro:**  
Ecomuseu de Barroso – Centro Interpretativo das Minas da Borralha

Sem dificuldade.



### Ecomuseu de Barroso

08 ABR  
14:30H

### Um Dia com um Mineiro

**Ponto de encontro:**  
Ecomuseu de Barroso – Centro Interpretativo das Minas da Borralha

Dificuldade baixa.

Mín: 15 participantes.



Ecomuseu de Barroso –  
Centro Interpretativo das  
Minas da  
**BORRALHA**

## Atividades

### Ecomuseu de Barroso

09 ABR  
10:30H

### Central de Compressores, Fundição e Stockwerk

**Ponto de encontro:**  
Ecomuseu de Barroso – Centro  
Interpretativo das Minas da Borralha

Dificuldade  
moderada.

Mín: 15 participantes.



### Ecomuseu de Barroso

10 ABR  
15:00H

### Abertura da Exposição “Viagens p’la Minha Terra”

**Ponto de encontro:**  
Ecomuseu de Barroso – Centro  
Interpretativo das Minas da Borralha

Sem dificuldade.



### Ecomuseu de Barroso

11 ABR  
16:00H


### Exibição do Filme “Histórias de Vida”

**Ponto de encontro:**  
Ecomuseu de Barroso – Centro  
Interpretativo das Minas da Borralha

Sem dificuldade.







# Museu do Volfrâmio de Cerva



A exploração mineira foi, ao longo de séculos, uma atividade importante no seio do território que hoje compõe o concelho de Ribeira de Pena. Várias minas de estanho evidenciam a extração deste metal desde os povos da Antiguidade. Mas é a extração de volfrâmio que, no início do século XX, conhece aqui especial incremento com a instalação das sociedades de exploração em Padroselos, na freguesia de Santa Marinha, e principalmente no Couto Mineiro de Adoria, na freguesia de Cerva e Limões. Com elas veio a transformação da paisagem, da economia, dos hábitos de consumo, que hoje encontram eco nas memórias da comunidade e nas ruínas das estruturas mineiras. O Museu do Volfrâmio está instalado no antigo edifício da Casa do Povo de Cerva e apresenta-se como um pólo de interpretação da história associada à época áurea do volfrâmio, cuja memória se encontra profundamente enraizada na memória local.

## Câmara Municipal de Ribeira de Pena

**Morada** Praça do Município, Ribeira de Pena

**Telefone** 259 490 500

**Email** [ecomuseu@cm-rpena.pt](mailto:ecomuseu@cm-rpena.pt)

**Website** <https://cm-rpena.pt>

# Museu do Volfrâmio de CERVA

Marcação obrigatória em:  
[ecomuseu@cm-rpena.pt](mailto:ecomuseu@cm-rpena.pt)

Mais informações:  
<https://www.cm-rpena.pt>

Tel: 259 490 507

## Atividades

### Adoria - Cerva

07 a 13 ABR  
(horário a  
confirmar)

### Couto Mineiro de Adoria

Percurso pedestre

**Ponto de encontro:**  
Adoria - Cerva

Acesso fácil

Marcação prévia



### Cerva

07 a 13 ABR  
(horário a  
confirmar)

### Museu do Volfrâmio

Visita guiada

**Ponto de encontro:**  
Cerva

Acesso fácil



### Cerva

07 a 13 ABR  
(horário a  
confirmar)

### À Descoberta do Ouro Negro

Peddy Paper

**Ponto de encontro:**  
Cerva

Acesso fácil

Marcação prévia







# Complexo Mineiro Romano de Tresminas



Dos miradouros do Parque Arqueológico de Tresminas, o visitante usufrui de uma vista panorâmica sobre as cortas de exploração romanas, que pode ser complementada pelos painéis interpretativos e pelos caminhos pedestres sinalizados. A visita ao interior das galerias só pode ser realizada com acompanhamento de guia. No Centro Interpretativo de Tresminas e no Museu Municipal de Vila Pouca de Aguiar, poderá encontrar os materiais provenientes das escavações no Complexo Mineiro Romano e aprofundar os conhecimentos sobre o Império Romano e a importância da mineração no Noroeste Peninsular.


## Município de Vila Pouca de Aguiar

**Morada** Rua Dr. Henrique Botelho, s/n – Vila Pouca de Aguiar

**Telefone** 259 419 100

**Email** [cultura@cm-vpaguiar.pt](mailto:cultura@cm-vpaguiar.pt)

**Website** <https://www.cm-vpaguiar.pt>



ROTEIRO DAS MINAS  
E PONTOS DE INTERESSE MINEIRO  
E GEOLÓGICO DE PORTUGAL\*

# Complexo Mineiro Romano de Tresminas

## Atividades

### Tresminas

#### Visita ao Complexo Mineiro Romano de Tresminas por Regula Wahl-Clerici

10 ABR  
14:00H \*

**Ponto de encontro:**  
Complexo Mineiro Romano de Tresminas

Marcação prévia.

Visita em inglês.

Dificuldade média.

(\*) sujeito a confirmação.



### SCM Vila Pouca de Aguiar e Tresminas

11 e 12 ABR  
09:30H – 18:00H

#### GOLD – Simpósio de 40 anos de Investigação Científica no Territorium Metallorum Tresminas/Jales

##### **OUTROS ORGANIZADORES:**

AOURO – Associação de Desenvolvimento Integrado das Terras de Jales  
CCDR-N – Unidade de Cultura  
Fundación Las Médulas

Marcação prévia.







# Centro Interpretativo Mineiro de Jales



O Centro Interpretativo Mineiro de Jales tem como missão valorizar, documentar, preservar e divulgar, através do próprio espaço, a concessão mineira Minas de Jales, Lda, cuja atividade mineira decorreu entre 1933 e 1992. A recolha de coleções privadas para integração na narrativa expositiva do Centro Interpretativo dá ao projeto um cunho mais personalizado e centrado nas vivências e nas gentes que levaram a cabo a atividade extrativa, complementando, deste modo, os temas de natureza técnica que têm merecido nos últimos anos diversos trabalhos académicos e artigos da especialidade.

O espólio físico, os documentos e fotografias cedidos por privados com o intuito de ilustrar os sessenta anos de exploração mineira de ouro em Jales, aliados aos materiais audiovisuais que estabelecem a necessária correspondência aos espaços e métodos de trabalho da mina, visam difundir a quantos afluem a este território os momentos de maior progresso vivido na região.

## Município de Vila Pouca de Aguiar

**Morada** Rua Dr. Henrique Botelho, s/n, Vila Pouca de Aguiar

**Telefone** 259 458 091

**Email** [geral@tresminas.com](mailto:geral@tresminas.com)

**Website** <https://cm-vpaguiar.pt>



# Centro Interpretativo Mineiro de Jales

Marcação obrigatória em:  
[geral@tresminas.com](mailto:geral@tresminas.com)

## Atividades

### Centro Interpretativo Mineiro de Jales

05 e 06 ABR  
11:00H

### Reinventar os Sabores das Marmitas das Minas de Jales

Inspirada nos sabores das marmitas das Minas de Jales, a degustação de produtos locais, incluindo vinhos, a cargo do Forno de Jales, é enquadrada por uma visita guiada ao Centro Interpretativo Mineiro de Jales

Atividade também inserida na iniciativa "À Descoberta do Turismo Industrial 2025"

#### **OUTROS ORGANIZADORES:**

AOURO- Associação de Desenvolvimento Integrado das Terras de Jales  
Taberna regional Forno de Jales (Vreia de Jales)

#### **Ponto de encontro:**

Centro Interpretativo Mineiro de Jales  
(CM 1772-1 Campo de Jales)

43€/ pessoa

Descontos:  
Até 10 anos

Mín. 8 participantes

Marcação prévia





# Museu de Geologia Fernando Real



O Museu de Geologia da UTAD, foi fundado em 1985 pelo Prof. Doutor Fernando Real, notável geólogo e Magnífico Reitor do Instituto Universitário de Trás-os-Montes que no ano seguinte viria a ser a Universidade de Trás-os-Montes e Alto Douro. Este museu, de caráter científico, tem uma área aproximada de 250 m<sup>2</sup>. Alberga coleções de minerais, rochas e fósseis, maioritariamente do nosso país cuja qualidade e beleza muito dignificam este espaço. Iniciado praticamente com as coleções pessoais de minerais, rochas e fósseis do seu fundador e de outros simpatizantes, hoje, o Museu de Geologia é possuidor de um valioso espólio de vários milhares de amostras de todo o mundo, onde as principais minas portuguesas estão representadas através de maravilhosos exemplares de minerais e minérios.

## Universidade de Trás-os-Montes e Alto Douro

**Morada** Quinta de Prados – Vila Real  
**Telefone** 259 350 207  
**Email** [mgomes@utad.pt](mailto:mgomes@utad.pt)  
**Website** <https://www.utad.pt/museu-de-geologia/>

# Museu de Geologia Fernando REAL

Marcação obrigatória em:  
[museugeo@utad.pt](mailto:museugeo@utad.pt)

Tel: 259 490 507

## Atividades

### Parque Termal das Pedras Salgadas

09 ABR  
16:00H

### Abertura do Pólo do MGFR

**OUTROS ORGANIZADORES:**  
Junta de Freguesia de Bornes de Aguiar  
Dr. Guedes Marques

**Ponto de encontro:**  
Parque Termal das Pedras Salgadas

Gratuita

Acesso livre.



### Antigas Minas de Jales, Tresminas e Parque Termal Pedras Salgadas e Chaves

05 ABR \*  
08:00H

### À Descoberta da Geologia 2025

Recursos geológicos em Jales, Tresminas,  
Pedras Salgadas e Chaves.

**OUTROS ORGANIZADORES:**  
Associação A'Ouro  
Câmara Municipal de Vila Pouca de Aguiar  
Termas de Chaves

**Ponto de encontro:**  
UTAD – Vila Real

Gratuita

Inscrição obrigatória.

(\*) Por razões  
logísticas, esta  
atividade realiza-se  
no dia 05 ABR.



### Museus do Douro e de S. João da Pesqueira – Régua - Pinhão

12 ABR  
08:00H

### À Descoberta da Geologia 2025

Região demarcada do Douro.

**OUTROS ORGANIZADORES:**  
Museus do Douro  
Câmara Municipal de S. João da Pesqueira

**Ponto de encontro:**  
UTAD – Vila Real

Gratuita

Inscrição obrigatória.





# VISEU





# Mina da Urgeiriça



A Mina da Urgeiriça, localizada no concelho de Nelas, foi considerada uma das mais importantes da Europa no que concerne à exploração de minerais estratégicos de urânio. Iniciou atividade em 1913 com a exploração de rádio, que se prolongou até 1944. Após esta data, e com o fim da II Guerra Mundial, iniciou-se uma nova fase de exploração com a mudança do tipo de tratamento químico para a produção exclusiva de urânio. O jazigo da Urgeiriça correspondia a veios de quartzo com minerais de urânio e sulfuretos, hospedados em rochas graníticas. A mina desenvolveu-se ao longo de 19 níveis de exploração que atingiram os 550 metros de profundidade e cerca de 1600 metros de comprimento. A atividade mineira cessou em definitivo em 1991. Em 2001, inicia-se o processo de reabilitação ambiental da área mineira, através da recuperação e selagem das barragens de rejeitados e das escombreiras, construção de sistemas de tratamento passivo e ativo de exurgências da mina e caudais afluentes e descontaminação química e radiológica e requalificação ambiental de edifícios do perímetro mineiro, designadamente na antiga zona industrial.

## Empresa de Desenvolvimento Mineiro, S.A.

**Morada** R. Sampaio e Pina, 1 – 3º Dtº Lisboa

**Telefone** 213 859 150

**Email** [edm.mineira@edm.pt](mailto:edm.mineira@edm.pt)

**Website** <https://www.edm.pt>



# Mina da Urgeiriça

Marcação obrigatória em:  
[edm.mineira@edm.pt](mailto:edm.mineira@edm.pt)

## Atividades

### Urgeiriça

11 ABR  
22:00H

12 ABR  
10:00H

### Urânio: da Mina à Recuperação Ambiental

**Ponto de encontro:**  
Urgeiriça, Canas de Senhorim

Gratuita

Acesso fácil.

Inscrição prévia.

Máx: 30 participantes  
(por ordem de  
inscrição).





# Museu do Quartzo – CI Prof. Galopim de Carvalho



O Museu do Quartzo integra a requalificação do Monte de Santa Luzia, que durante alguns anos, foi alvo de exploração desse mineral. O aproveitamento deste recurso deixou uma cratera, como que uma janela aberta na crosta terrestre que vale a pena observar. Deste modo, pretende-se suscitar interesse pelo património geológico, dar a conhecer a geologia regional e o quartzo no contexto geológico e mineralógico, e constituir-se como mais-valia pedagógico-didática para os vários níveis de escolaridade.

## Município de Viseu

**Morada** Monte de Santa Luzia – Viseu  
**Telefone** 232 450 163  
**Email** [museudoquartzo@cmviseu.pt](mailto:museudoquartzo@cmviseu.pt)  
**Website** <https://www.cm-viseu.pt>



ROTEIRO DAS MINAS  
E PONTOS DE INTERESSE MINEIRO  
E GEOLÓGICO DE PORTUGAL\*



Museu do Quartzo – CI Prof.  
**Galopim de  
Carvalho**

## Atividades

### Monte de Santa Luzia

07 ABR  
15:30H

### Exposição “Phophoros, as pequenas maravilhas”

Nesta visita guiada, os participantes terão a oportunidade de explorar e descobrir curiosidades sobre os fósforos e as caixas de fósforos.

**Ponto de encontro:**  
Monte de Santa Luzia, Viseu



### Monte de Santa Luzia

08 ABR  
10:30H

### À Descoberta do Monte de Santa Luzia

Esta atividade consiste em descobrir a flora e fauna, o património geológico e industrial do Monte de Santa Luzia.

**Ponto de encontro:**  
Monte de Santa Luzia, Viseu

Percurso com elevados declives, condicionado a participantes com mobilidade reduzida.

Utilização de calçado apropriado para saídas de campo.



# REGIÃO AUTÓNOMA DOS AÇORES





# Açores Geoparque Mundial da UNESCO



O arquipélago dos Açores apresenta uma rica e vasta geodiversidade e um importante património geológico, composto por diversos locais de interesse científico, pedagógico e turístico. Dado o carácter arquipelágico da Região, o Geoparque Açores assenta numa rede de geossítios, dispersos pelas nove ilhas e zona marinha envolvente. Vulcões, caldeiras, lagoas, campos lávicos, fumarolas, águas termais, grutas e algares vulcânicos, fajãs, escarpas de falha e depósitos fossilíferos marinhos, entre tantos outros, são elementos caracterizadores do património geológico da Região. Desfrute de uma erupção...de Sabores, Aromas e Experiências!

## Associação Geoparque Açores

**Morada** Centro de Empresas da Horta, Rua do Pasteleiro s/n, Angústias, Horta  
**Telefone** 961 638 466  
**Email** [info@azoresgeopark.com](mailto:info@azoresgeopark.com)  
**Website** <https://www.azoresgeopark.com>



# Açores Geoparque Mundial da UNESCO

## Atividades

### Ilha de São Miguel

13 ABR  
09:00H – 12:00H

### Visita à Queijaria Furnense

Visita a parceiro (GEO)Produtor com interpretação da geodiversidade envolvente.

Acesso fácil



#### **OUTROS ORGANIZADORES:**

Queijaria Furnense

#### **Ponto de encontro:**

Queijaria Furnense  
Rua do Caminho Novo nº 3  
9675-024 Furnas

### Ilha Terceira

13 ABR  
09:00H – 12:00H

### Da Lava ao Vinho

Visita a parceiro (GEO)Produtor com interpretação da geodiversidade envolvente.

Acesso fácil



#### **OUTROS ORGANIZADORES:**

Adega Cooperativa dos Biscoitos

#### **Ponto de encontro:**

Adega Cooperativa dos Biscoitos  
Caminho de Santo António  
9760-051 Biscoitos



## Parceiros

BOTICAS  
CÂMARA MUNICIPAL



Colaboração:

