


7 a 13 Abril de 2025

Aprender explorar e crescer

Atividades únicas em minas
e em locais de interesse geológico



ROTEIRO DAS MINAS
E PONTOS DE INTERESSE MINEIRO
E GEOLÓGICO DE PORTUGAL®



ÍNDICE

- [Notas Gerais](#)
- [Aveiro/Arouca](#)
[Aveiro/Sever do Vouga](#)
- [Beja/Aljustrel](#)
[Beja/Beja](#)
[Beja/Mértola](#)

[Bragança/Macedo de Cavaleiros](#)
- [Castelo Branco/Covilhã](#)

[Coimbra/Cantanhede](#)
- [Évora/Estremoz](#)
[Évora/Vila Viçosa](#)
- [Guarda/Manteigas](#)
- [Leiria/Batalha](#)
[Leiria/Leiria](#)

[Lisboa/Bombarral](#)
[Lisboa/Lisboa](#)
- [Porto/Gondomar](#)
[Porto/Marco de Canaveses](#)
[Porto/Matosinhos](#)
[Porto/Paredes](#)
[Porto/Porto](#)
[Porto/Valongo](#)
- [Santarém/Ourém](#)
[Santarém/Rio Maior](#)
[Santarém/Torres Novas](#)

[Setúbal/Grândola](#)
- [Viana do Castelo/Viana do Castelo](#)

[Vila Real/Boticas](#)
[Vila Real/Montalegre](#)
[Vila Real/Ribeira de Pena](#)
[Vila Real/Vila Pouca de Aguiar](#)
[Vila Real/Vila Real](#)

[Viseu/Nelas](#)
[Viseu/Viseu](#)
- [Região Autónoma dos Açores](#)

ATIVIDADES



Visita de campo guiada



Palestra/Conferência



Percurso pedestre/bicicleta



Exposição



Visita guiada a museu/
Centro de interpretação



Vídeo/Filme



Workshop



Peddy paper



Atividades Laboratoriais/
Experimentais/Oficina/Atelier



Jogos



Tertúlia

NOTAS GERAIS



APRENDER

EXPLORAR E CRESCER

A divulgação científica associada à geologia e minas e o aproveitamento do potencial de desenvolvimento dos territórios associados às atividades extrativas, com destaque para a relevância do seu património material e imaterial, contam-se entre os objetivos do Roteiro das Minas e Pontos de Interesse Mineiro e Geológico de Portugal.

O ROTEIRO é promovido pela Direção Geral de Energia e Geologia (DGE), EDM – Empresa de Desenvolvimento Mineiro SA, e mais de quatro dezenas de outras entidades que se associaram para o efeito.

Entre os dias 7 e 13 de abril 2025, os Parceiros do Roteiro das Minas e Pontos de Interesse Mineiro e Geológico de Portugal realizam uma semana de atividades, em complemento à sua oferta regular, ao longo do território do Continente e da Região Autónoma dos Açores. Apresentam um conjunto de atividades únicas, proporcionando experiências variadas e inéditas a todos os interessados, com especial destaque para:

- visitas excecionais a locais de relevância geológica ou mineira;
- visitas noturnas a antigas minas;
- descidas a galerias mineiras em laboração;
- percursos pedestres;
- laboratórios, ateliers pedagógicos e outras atividades para os mais novos, e não só;
- inauguração de exposições;
- tertúlias, conferências, entre outros ...

Algumas das atividades inserem-se igualmente na iniciativa do Grupo Dinamizador da Rede Portuguesa de Turismo Industrial “À Descoberta do Turismo Industrial”, a decorrer entre 5 e 19 abril.

Mais informações em roteirodasminas@edm.pt ou na plataforma <https://roteirodasminas.dgeg.gov.pt>.

AVEIRO





Arouca Geopark



O Arouca Geopark abrange a área administrativa do concelho de Arouca que, desde 2009, se tem afirmado pelo seu excecional património geológico de relevância internacional. De um total de 41 geosítios inventariados, 31 integram a Rota dos geosítios do Arouca Geopark, composta por três itinerários que o convidam a conhecer as famosas Pedras Parideiras e a queda de água da Frecha da Mizarela, situadas na Serra de Freita; os fósseis de Trilobitas Gigantes e os Icnofósseis de Cabanas Longas, localizados nas proximidades dos Passadiços do Paiva e, ainda, as Minas de Regoufe e Rio de Frades, na outrora designada Região Mineira de Arouca. Bem-vindos ao Arouca Geopark, um Geoparque Mundial da UNESCO!

AGA – Associação Geopark Arouca

Morada Rua Alfredo Vaz Pinto, Arouca
Telefone 256 940 254
Email geral@aroucageopark.pt
Website <https://www.aroucageopark.pt>



ROTEIRO DAS MINAS
E PONTOS DE INTERESSE MINEIRO
E GEOLÓGICO DE PORTUGAL*

Arouca Geopark

Inscrição obrigatória até 09/04 em:
pedrasparideiras@aroucageopark.pt

Atividades

Serra da Freita, Arouca

13 ABR
10:30H

As Pedras Parideiras

Um tesouro geológico do Arouca
Geoparque Mundial da UNESCO

Ponto de encontro:

Casa das Pedras Parideiras
Aldeia da Castanheira, Serra da Freita
Arouca

Gratuita

Inscrição prévia

Máx. 30 participantes

Se chuva, neve e/ou
nevoeiro, será
recalendarizada



Serra da Freita, Arouca

13 ABR
11:30H

Radar Meteorológico de Arouca

Ciência e património

OUTROS ORGANIZADORES:

IPMA
Município de Arouca

Ponto de encontro:

Radar Meteorológico de Arouca
Aldeia da Castanheira, Serra da Freita
Arouca

5€/pessoa

Inscrição prévia

Máx. 30 participantes

Descontos:
50% - 7 a 14 anos
Gratuita - até 6 anos

Se chuva, neve e/ou
nevoeiro, será
recalendarizada





Minas do Braçal e Malhada



Exploradas no período romano para extração de chumbo e prata. Em 1836, reiniciava a exploração no Braçal, seguida da exploração na Malhada, mantendo-se até 1958.

O Museu Municipal dedica um dos seus núcleos a estas minas, com destaque para as memórias dos antigos mineiros.

Câmara Municipal de Sever do Vouga

Morada Largo do Município, Sever do Vouga

Telefone 234 555 566

Email cm.sever@cm-sever.pt

Website <https://www.cm-sever.pt>



ROTEIRO DAS MINAS
E PONTOS DE INTERESSE MINEIRO
E GEOLÓGICO DE PORTUGAL*



Minas do Braçal e Malhada

Inscrição obrigatória em:
apoiomuseu@cm-sever.pt

Tel: 234 597 079

Atividades

Sever do Vouga

“Os Últimos Mineiros”

Gratuita



12 ABR
15:00H

Atividade inserida na iniciativa “À
Descoberta do Turismo Industrial 2025”

Inscrição prévia.

Ponto de encontro:
Museu Municipal de Sever do Vouga

Acesso automóvel e
estacionamento.

Acesso a mobilidade
condicionada.

Minas do Braçal e Malhada

“O Céu nas Minas do Braçal” - Noite de Astronomia

Gratuita



12 ABR
21:30H

OUTROS ORGANIZADORES:
Desafios – Desporto e Aventura, FISUA

Inscrição prévia.

Ponto de encontro:
Minas do Braçal e Malhada

Acesso automóvel e
estacionamento.

Minas do Braçal e Malhada

Inscrição obrigatória em:
apoio Museu@cm-sever.pt

Tel: 234 597 079

Atividades

Minas do Braçal e Malhada

12 ABR
09:00H

“Expedição Braçal – Caça ao Tesouro nas Minas do Braçal”

OUTROS ORGANIZADORES:
ViverSever

Ponto de encontro:
Minas do Braçal e Malhada

Inscrição prévia.

Acesso automóvel e estacionamento.



Minas do Braçal e Malhada

13 ABR
09:00H

“História e Estórias das Minas - Visita Guiada e Interpretada”

OUTROS ORGANIZADORES:
Desafios – Desporto e Aventura
Liga dos Amigos do Folharido e do Braçal

Ponto de encontro:
Minas do Braçal e Malhada

Gratuita

Inscrição prévia.

Acesso automóvel e estacionamento.



BEJA





Minas de Aljustrel



município
Aljustrel
terra viva



PARQUE MINEIRO
ALJUSTREL

Situadas na área alentejana da Faixa Piritosa Ibérica, compunham-se inicialmente de duas minas S. João e Algarès, entretanto novos filões têm sido descobertos e explorados. Está atestada a exploração mineira neste local desde há 5000 anos, embora com períodos de interregno.

Município de Aljustrel

Morada Avenida 1º de Maio – Aljustrel

Telefone 284 600 070

Email museu@mun-aljustrel.pt

Website <https://www.mun-aljustrel.pt>



ROTEIRO DAS MINAS
E PONTOS DE INTERESSE MINEIRO
E GEOLÓGICO DE PORTUGAL®



turismo
industrial

Minas de Aljustrel

Atividades

Aljustrel

Geólogo por um Dia

Paga



08 ABR
09:30H

OUTROS ORGANIZADORES:
Campus de Aljustrel do Laboratório
Nacional de Energia e Geologia (LNEG)

Inscrição prévia ou
mediante
disponibilidade.

Ponto de encontro:
Parque Mineiro de Aljustrel, Vale de Oca
7600-020 Aljustrel

Aljustrel

Mineiro por um Dia

Paga



10 ABR
09:30H

OUTROS ORGANIZADORES:
Academia Portuguesa de Formação
Industrial

Inscrição prévia ou
mediante
disponibilidade.

Ponto de encontro:
Parque Mineiro de Aljustrel, Vale de Oca
7600-020 Aljustrel

Aljustrel

Visita Noturna ao Parque Mineiro de Aljustrel

Paga



11 ABR
20:00H

OUTROS ORGANIZADORES:
Academia Portuguesa de Formação
Industrial

Inscrição prévia ou
mediante
disponibilidade.

Ponto de encontro:
Parque Mineiro de Aljustrel, Vale de Oca
7600-020 Aljustrel



Trilho Geológico do Jardim Público de Beja



O Trilho Geológico do Jardim Público de Beja é um projeto de divulgação das geociências junto do grande público e das escolas, contemplando fragmentos da história geológica do sul de Portugal, nos últimos 1000 milhões de anos, desde o Neoproterozóico até à atualidade. Ao longo de 200 metros, utilizando uma escala onde cada metro percorrido equivale a 5 milhões de anos, observam-se amostras representativas das principais formações rochosas do Alentejo.

Laboratório Nacional de Energia e Geologia (Trilho Geológico de Beja)

Morada Bairro do Vale d'Oca - Aljustrel

Telefone 284 311 310

Email joao.matos@lneg.pt

Website <https://www.lneg.pt>



ROTEIRO DAS MINAS
E PONTOS DE INTERESSE MINEIRO
E GEOLÓGICO DE PORTUGAL*

Trilho Geológico do Jardim Público de Beja

Inscrição obrigatória em:
sara.santos@lneg.pt

Atividades

Beja

07 ABR
10:00H

As Rochas do Baixo Alentejo no Centro Histórico de Beja

Trajeto entre o Jardim Público de Beja e o Castelo.

OUTROS ORGANIZADORES:
Câmara Municipal de Beja

Ponto de encontro:
Junto ao coreto do Jardim Público de Beja.

Inscrição prévia.



Beja

08 ABR
09:30H-12:30H

Solos Ricos e Solos Pobres na Região de Beja

Visita de campo entre o NERBE (Beja) e a aldeia de Santa Clara de Lauredo – Os solos da região de Beja no contato entre as zonas Ossa-Morena e Sul Portuguesa!

OUTROS ORGANIZADORES:
Câmara Municipal de Beja

Ponto de encontro:
Junto ao NERBE (Beja)

Inscrição prévia.

Trajeto feito em caminhos rurais de cerca de 8 Km.

Levar água e proteção solar.





Mina de São Domingos

Fundação Serrão Martins



Complexo mineiro instalado no século XIX para a exploração de uma mina de pirite cuprífera cujo depósito havia sido explorado já em época romana e pré romana. Os principais elementos extraídos durante a exploração moderna, entre 1854 e 1966, foram o cobre e o enxofre. Inclui as zonas urbanas da Mina de S. Domingos, Moitinha, Achada do Gamo e Pomarão, a zona de extração na Mina de S. Domingos, zonas industriais na Mina de S. Domingos, Moitinha e Achada do Gamo, o caminho de ferro Mina-Pomarão com as estações e as obras de arte (túneis e pontes), o porto fluvial do Pomarão e a Palanqueira (margem direita do Guadiana), duas albufeiras de água doce na Mina de S. Domingos, projetadas para permitir a metalurgia pela via húmida e um conjunto de canais e albufeiras de água ácida para permitir a gestão dos efluentes da metalurgia. Depois do encerramento da mina, o equipamento foi desmantelado e vendido, restando hoje a paisagem marcada pela atividade mineira e pela drenagem ácida.

Fundação Serrão Martins

Morada Edifício da Escola Primária – São Domingos

Telefone 286 647 534

Email fserraomartins@gmail.com

Website <https://fundacaoserraomartins.pt>



ROTEIRO DAS MINAS
E PONTOS DE INTERESSE MINEIRO
E GEOLÓGICO DE PORTUGAL*

Mina de São Domingos

Atividades

Mina de São Domingos

08 a 11 ABR
09:00H – 12:30H
14:00H – 17:30H

12 ABR
14:00H – 17:30H

Exposição “A Mina em Perspetiva” de José Guerreiro

OUTROS ORGANIZADORES:
Câmara Municipal de Mértola

Ponto de encontro:
Cineteatro, Mina de São Domingos

Gratuita

Acessível a pessoas
com mobilidade
reduzida.



Mina de São Domingos

10 ABR
14:30H

Conversa Sobre Outros Tempos “As Minhas Fotografias”

OUTROS ORGANIZADORES:
Câmara Municipal de Mértola

Ponto de encontro:
Cineteatro, Mina de São Domingos

Gratuita

Acessível a pessoas
com mobilidade
reduzida.



Mina de São Domingos

Inscrição obrigatória em:
fserraomartins@gmail.com

Atividades

Mina de São Domingos

12 ABR
10:00H

Forum Património "Arqueologia Industrial"

OUTROS ORGANIZADORES:
Câmara Municipal de Mértola

Ponto de encontro:
Cineteatro, Mina de São Domingos

Gratuita

Acessível a pessoas
com mobilidade
reduzida.



Mina de São Domingos

12 ABR
21:00H

Caminhada Noturna Complexo Mineiro "Estórias Com..."

OUTROS ORGANIZADORES:
Câmara Municipal de Mértola

Ponto de encontro:
Complexo Mineiro, Mina de São Domingos

Paga

Inscrição prévia.



BRAGANÇA





Terras de Cavaleiros Geoparque Mundial da UNESCO



O Geoparque Terras de Cavaleiros é uma área geográfica bem definida, coincidente com os limites administrativos do Concelho de Macedo de Cavaleiros, com um importante património geológico ao qual se soma um grande património de biodiversidade, um notável património histórico-cultural, os produtos locais, a rica gastronomia e a arte de bem receber das suas gentes. O singular Património Geológico dá a oportunidade de percorrer milhões de anos na história da Terra, despertando o interesse de geólogos de todo o mundo. O Património Natural é diferenciador, com paisagens deslumbrantes e preservadas, mantendo viva a identidade do povo, que conserva o segredo de tratar a terra, a mestria com que confeciona os seus pratos e o carinho com que acolhe aqueles que o visitam.

Geoparque Terras de Cavaleiros

Morada Largo da Estação s/n, 5340-215 Macedo de Cavaleiros

Telefone 278 428 101 / 917 859 608 / 912 956 197

Email geral@geoparkterrasdecavaleiros.com

Website <https://geoparkterrasdecavaleiros.pt>



ROTEIRO DAS MINAS
E PONTOS DE INTERESSE MINEIRO
E GEOLÓGICO DE PORTUGAL*

Terras de Cavaleiros Geoparque Mundial da UNESCO

Inscrição obrigatória em:
geral@geoparkterrasdecavaleiros.com

Mais informações:
<https://geoparkterrasdecavaleiros.pt>

Tel: 912 956 197

Atividades

Macedo de Cavaleiros

09 e 12 ABR
09:00H

Caminhada Interpretada “À Descoberta das Minas de Murçós”

Atividade também inserida na iniciativa
“À Descoberta do Turismo Industrial 2025”

Ponto de encontro:
Macedo de Cavaleiros

Gratuita

Inscrição prévia.
Dificuldade moderada.
Usar calçado e roupa apropriados, além de chapéu, água e protetor solar.



Vila Pouca de Aguiar

06 ABR
09:00H

O Geopark vai a “Tresminas e Jales”

OUTROS ORGANIZADORES:
Complexo Mineiro Romano de Tresminas
Centro Interpretativo Mineiro de Jales

Ponto de encontro:
Vila Pouca de Aguiar

Gratuita

Inscrição prévia.
Dificuldade moderada.
Usar calçado e roupa apropriados, além de chapéu, água e protetor solar.



Vimioso

13 ABR
14:00H

O Geopark vai à Descoberta do Património Geomineiro das Minas de Argozelo

OUTROS ORGANIZADORES:
Centro Interpretativo das Minas de Argozelo

Ponto de encontro:
Argozelo

Gratuita

Inscrição prévia.
Dificuldade moderada.
Usar calçado e roupa apropriados, além de chapéu, água e protetor solar.



CASTELO BRANCO





Loja de Cristais das Minas da Panasqueira



Loja de minerais e produtos de artesanato exclusivos das Minas da Panasqueira.

Minas da Panasqueira

Morada Barroca Grande, Aldeia de S. Francisco de Assis, 6225-051 Covilhã

Telefone 275 659 100

Email beralt@beraltportugal.pt

Website <https://almonty.com>



ROTEIRO DAS MINAS
E PONTOS DE INTERESSE MINEIRO
E GEOLÓGICO DE PORTUGAL®

Loja de Cristais das Minas da PANASQUEIRA

Marcação obrigatória em:
filipe.pinto@beraltportugal.pt

Tel: 275 659 121

Atividades

Rebordões

12 ABR
08:30H – 12:30H

Minas da Panasqueira: Terra do Volfrâmio

Visita subterrânea às Minas da
Panasqueira.

Ponto de encontro:

Entrada da Mina (Rebordões)
Barroca Grande, Aldeia de São Francisco
de Assis, 6225-051 Covilhã
(Lat: 40°9'6.36" Long: -7°45'6.80")

Gratuita

Marcação prévia.

Máx: 8 participantes
(por ordem de
inscrição)

Equipamento
fornecido pela BTW. A
BTW reserva-se o
direito de recusar a
entrada na mina se
não estiverem
reunidas as condições
de segurança, quer
por parte da BTW, quer
por parte dos inscritos.



Barroca Grande

07 a 11 ABR
08:00H – 18:00H

12 ABR
14:00H – 18:00H

Loja de Cristais da Mina

Local onde pode encontrar à venda uma
variedade alargada das várias espécies
mineraias da Mina da Panasqueira.

Ponto de encontro:

Barroca Grande
Escritórios da sede da Beralt Tin and
Wolfram (Portugal) S.A.

Gratuita

Visita sem limite
máximo de
participantes.



COIMBRA





Museu da Pedra do Município de Cantanhede



O Museu da Pedra do Município de Cantanhede está instalado num edifício século XVIII, recuperado e adaptado para instituição museológica. Contíguo à Casa Municipal da Cultura, este edifício apresenta uma construção principal com as características originais de uma casa senhorial de quinta. Outra construção, de desenho atual, perpendicular ao edifício principal, prolonga e amplia a área do edifício. Dividido em 3 pisos, oferece-nos no primeiro as salas de exposição permanente (Sala de Evolução Histórica do Concelho e Sala de Geologia e Paleontologia). Ainda neste piso, encontramos a área do Museu Vivo, especialmente dedicada à realização de ateliês criativos e pedagógicos, a receção, os serviços administrativos e os sanitários. No segundo piso poderão ser visitadas as Salas de Exploração e Trabalho da Pedra e duas salas de exposições temporárias, uma delas especificamente destinada ao tema da arte sacra realizada em "pedra de Ançã". Neste piso está disponível ao público uma sala de livre acesso à internet. A funcionalidade do museu completa-se com um auditório, no 3º piso, e com um amplo e harmonioso jardim exterior que é palco de inúmeras atividades.

Museu da Pedra do Município de Cantanhede

Morada Praça Marquês de Marialva, Cantanhede

Telefone 234 410 199

Email museudapedra@cm-cantanhede.pt

Website <https://www.cm-cantanhede.pt>



ROTEIRO DAS MINAS
E PONTOS DE INTERESSE MINEIRO
E GEOLÓGICO DE PORTUGAL*



Museu da Pedra do
Município de
CANTANHEDE

Atividades

Museu da Pedra

11 ABR
14:30H – 16:00H

A Indústria da Cal no Concelho Cantanhede

Visita guiada à exposição “A Cal no Universo de Carlos de Oliveira” pelos técnicos desta unidade e dinamização da atividade experimental. Tendo por base as técnicas de construção antigas da zona Gandraesa e o passado caleiro da região de Cantanhede, com esta exposição e atividade, os participantes ficarão a conhecer os processos de fabrico de adobos e caiação de superfícies.

Ponto de encontro:

Largo Cândido dos Reis, nº 4
3060-202 Cantanhede

Público em geral.



Museu da Pedra do
Município de
CANTANHEDE

Atividades

Museu da Pedra

09 ABR
10:00H – 16:00H

“Da Pedra à Água, uma Viagem pelo Mesozóico de Cantanhede”

Procurando caracterizar a histórica geológica do território, atentando a alguns aspetos característicos do maciço (sedimentológicos, paleontológicos, geomorfológicos e hidrogeológicos), mencionando os múltiplos mananciais/nascentes nele descritos, esta saída de campo faz o resumo do passado geológico da região, pondo a ênfase no recurso essencial à vida – a água.

Ponto de encontro:

Largo Cândido dos Reis, nº 4
3060-202 Cantanhede

Público escolar.



Museu da Pedra do
Município de
CANTANHEDE

Atividades

Museu da Pedra

10 ABR
09:00H – 13:00H

“Industrial Sketching”

Visita a um pedreira de calcário desativada. Pensada, sobretudo, para público escolar, os alunos e os participantes terão a oportunidade de experimentar as técnicas de “sketching” no recinto de uma pedreira desativada, pedreira essa com unidade de processamento de calcário associada e antigo núcleo de fornos da cal.

Atividade também inserida na iniciativa “À Descoberta do Turismo Industrial 2025”

Ponto de encontro:

Largo Cândido dos Reis, nº 4
3060-202 Cantanhede

Público geral e escolar
(acessos condicionados)



ÉVORA





Centro Ciência Viva de Estremoz



Um Centro Ciência Viva é um local onde a Ciência e a Tecnologia rompem as paredes dos laboratórios que normalmente os confinam, indo ao encontro dos seus visitantes. Um local onde é possível interagir com o que está exposto; tocar, experimentar, descobrir, são uma necessidade ao longo de toda a visita. No Centro Ciência Viva de Estremoz descobres como funciona o local onde todos nós habitamos... a Terra; um planeta maravilhoso onde todos os fenómenos aparecem interligados. A colaboração com a Escola de Ciências e Tecnologia da Universidade de Évora, em especial através do Laboratório de Investigação de Rochas Industriais e Ornamentais e do Centro de Geofísica de Évora, é o garante da qualidade científica de todas as nossas atividades.

Centro Ciência Viva de Estremoz

Morada Espaço Ciência Viva Convento das Maltezas
Telefone 268 334 285
Email imachado@uevora.pt
Website <https://www.ccvestremoz.com>

Centro Ciência Viva de ESTREMOZ

Inscrição obrigatória em:
ccvestremoz@uevora.pt

Mais informações:
<https://www.ccvestremoz.com>

Tel: 268 334 285 / 968 312 768 / 912 165 111

Atividades

CCV Estremoz

8 ABR
15:30H – 16:45H

Saída de Campo à Pedreira de Extração de Mármore

OUTROS ORGANIZADORES:
Universidade de Évora (UE)
Instituto de Ciências da Terra (ICT)

Ponto de encontro:
Espaço Ciência, Convento das Maltezas
7100-513 Estremoz

Inscrição prévia.

Depende das
condições
meteorológicas.



CCV Estremoz

12 ABR
10:30H – 12:30H

Ciência no Mercado

OUTROS ORGANIZADORES:
Escola de Ciências e Tecnologia da
Universidade de Évora (ECTUE)
Instituto de Ciências da Terra (ICT)

Ponto de encontro:
Espaço Ciência, Convento das Maltezas
7100-513 Estremoz

Inscrição prévia.



Centro Ciência Viva de ESTREMOZ

Inscrição obrigatória em:
ccvestremoz@uevora.pt

Mais informações:
<https://www.ccvestremoz.com>

Tel: 268 334 285 / 968 312 768 / 912 165 111

Atividades

CCV Estremoz

12 ABR
15:30H – 16:30H

Contos, Lendas e Lengalengas

OUTROS ORGANIZADORES:

Escola de Ciências e Tecnologia da
Universidade de Évora (ECTUE)
Instituto de Ciências da Terra (ICT)

Ponto de encontro:

Espaço Ciência, Convento das Maltezas
7100-513 Estremoz

Inscrição prévia.



CCV Estremoz

13 ABR
14:00H – 18:00H

Encontro de Jogos de Tabuleiro

OUTROS ORGANIZADORES:

Escola de Ciências e Tecnologia da
Universidade de Évora (ECTUE)
Instituto de Ciências da Terra (ICT)

Ponto de encontro:

Espaço Ciência, Convento das Maltezas
7100-513 Estremoz

Inscrição prévia.





Museu do Mármore

Raquel de Castro



O Museu do Mármore pretende reunir toda a informação existente e apresentá-la através de vários núcleos temáticos, dos quais se salientam as componentes científica/geológica, tecnológica (em que se procura dar a conhecer o ciclo operativo que permite a transformação do mármore em produto), histórico-cultural, de expressão artística, a socioeconómica e as exposições temporárias, com temáticas relativas ao âmbito dos núcleos em que se estrutura a exposição permanente do Museu, e às áreas da Indústria, Ciência e Arte. A visita ao Museu do Mármore inicia-se com o visionamento do vídeo Vila Viçosa – Vila de Mármore, que permite a preparação e o enquadramento.

Município de Vila Viçosa

Morada Praça da República, Vila Viçosa
Telefone 268 889 310
Email geral@cm-vilavicosaportugal.pt
Website <https://www.cm-vilavicosaportugal.pt>

Museu do Mármore Raquel de
CASTRO

Atividades

Vila Viçosa

09 ABR
10:00H

À Descoberta do Ouro Branco

ORGANIZAÇÃO:
Câmara Municipal de Vila Viçosa

Ponto de encontro:
Olival da Gradinha
Av. Duque D. Jaime, Vila Viçosa

Boas condições e
acesso fácil.





Rota do Mármore AE



A Rota do Mármore é um produto com o objetivo de prestar uma oferta de animação turística no âmbito do Património e da História da Indústria dos mármore.

Sediada em Vila Viçosa, procura através da divulgação e promoção do património industrial, paisagístico, arquitetónico, urbano, gastronómico e de outras realidades da região, sensibilizar para a importância de salvaguardar as genuínas potencialidades culturais enraizadas nas comunidades.

CECHAP – Centro de Estudos de Cultura, História, Artes e Património

Morada Avenida Duques de Bragança, nº 4, Vila Viçosa

Telefone 965 087 618

Email geral@cechap.com

Website <https://www.cechap.com>



Rota do MÁRMORE AE

Inscrição obrigatória em:
geral@rotadomarmoreae.com

Mais informações:
<https://rotadomarmoreae.com>

Tel: 965 087 618

Atividades

Vila Viçosa

07, 10 e 12 ABR
14:30H – 16:30H

O Mármore da Evocação e Memória na Arte Pública

Visita no âmbito da História da Arte. Vamos percorrer o espaço urbano de Vila Viçosa à descoberta da estatuária. Em cada busto ou estátua, vamos parar e dar a conhecer um pouco sobre a história da personagem ali evocada, descrever o monumento, ano, autor e características da obra pública.

Monumentos a visitar:

- Públia Hortênsia de Castro
- D. João IV
- Henrique Pousão
- Joaquim José da Rocha Espanca
- Dr. Jeremias Toscano
- Bento de Jesus Caraça
- Dr. João Augusto do Couto Jardim
- Florbela Espanca
- Papa João Paulo II
- D. Álvaro Abranches da Câmara

OUTROS ORGANIZADORES:

Artes & Letras Alentejo – A&LA
Património e História da Indústria do Mármore – PHIM

Ponto de encontro:

Vila Viçosa

25€/pessoa

Desconto de 10%.
Gratuita: até 12 anos

Passeio pedonal em
meio urbano.

Sem dificuldade.



GUARDA





Estrela Geopark Mundial da UNESCO



No contexto da Região Centro de Portugal Continental, o Estrela Geopark inclui parte ou a totalidade dos nove municípios que se situam em torno da serra da Estrela, fator que lhes confere identidade e coesão territorial. Este território é caracterizado por uma paisagem diversificada, resultado de múltiplas transformações Geológicas, dos contrastes climáticos registados, bem como da antiquíssima ocupação humana. Este é um lugar onde a beleza selvagem se funde com a história milenar, sendo da Estrela o elemento aglutinador de um território que se desenvolve em torno do acidente geográfico que outrora era fator de separação e que hoje une nove municípios.

Associação Geoparque Estrela

Morada Rua Amieiros Verdes - Manteigas

Telefone 963 629 179

Email info@geoparkestrela.pt

Website <https://www.geoparkestrela.pt>



ROTEIRO DAS MINAS
E PONTOS DE INTERESSE MINEIRO
E GEOLÓGICO DE PORTUGAL*

Estrela Geopark Mundial da UNESCO

Mais informações:

<https://www.geoparkestrela.pt>

Tel: 963 629 179

Atividades

Gouveia

11 a 13 ABR
09:30H – 18:30H

3MG 2025 – Ação de Formação Professores

OUTROS ORGANIZADORES:
Município de Gouveia

Ponto de encontro:
Gouveia

Acessível a todos.

Professores dos
grupos de
recrutamento 200, 230,
400, 420, 520



Manteigas/Fonte Santa

08 a 11 ABR
09:30H – 12.30H
14:00H – 17:30H

12 e 13 ABR
10:00H – 12:30H
14:00H – 17:30H

Exposição “Rochas do Estrela Geopark”

OUTROS ORGANIZADORES:
Município de Manteigas

Ponto de encontro:
Fonte Santa, Manteigas
Junto ao Viveiro das Trufas

Acessível a todos.



LEIRIA





CICA das Grutas da Moeda



O Centro de Interpretação Científico-Ambiental das Grutas da Moeda (CICA gm) foi inaugurado em Dezembro de 2009, e assume-se como um local de carácter informativo, didático e científico. Consiste num espaço onde alunos, turistas e o público em geral podem encontrar respostas às múltiplas questões relacionadas com as ciências da Terra, com acesso a equipamentos e exposições que facilitam o entendimento dos fenómenos geológicos e ambientais do Maciço Calcário Estremenho.

Grutas da Moeda

Morada Largo das Grutas da Moeda – São Mamede, Fátima

Telefone 244 703 838

Email info@grutasmoeda.com

Website <https://www.grutasmoeda.com>



Centro de Interpretação Científico-Ambiental das Grutas da MOEDA

Website:
<https://www.grutasmoeda.com/>

Mais informações:
info@grutasdamoeda.com

Tel: 244 703 838

Atividades

CICA das Grutas da Moeda

13 ABR
10:00H

Pedreiras Históricas do Valinho do Rei e Mina de Alcanadas

Saída de campo para interpretação da Pedreira Histórica do Valinho do Rei e da Mina de Alcanadas.

Acolhimento no Museu da Comunidade Concelhia da Batalha, com visita à exposição "A pedra e a Batalha, da matéria à vida".

Relação da comunidade com o património mineiro, património geológico, geoconservação.

OUTROS ORGANIZADORES:

Museu da Comunidade Concelhia da Batalha

Ponto de encontro:

Museu da Comunidade Concelhia da Batalha
Largo Goa, Damão e Diu, nº 4
2440-901 Batalha

Trilho fácil de curta duração.

Usar calçado e roupa adequados a caminhadas.





Museu do Cimento da Fábrica Maceira-Liz



Trata-se de uma instituição permanente, sem fins lucrativos que tem como principal missão a recolha, a conservação e a divulgação da história, cultura e património da Fábrica Maceira-Liz, valorizando-os através da investigação, interpretação, comunicação, exposição, e divulgação, com objetivos científicos, pedagógicos e de lazer.

Museu do Cimento da Fábrica Maceira-Liz

Morada Fábrica Maceira-Liz

Telefone 244 779 900

Email maceira@secil.pt

Website <https://www.secil.pt>



Museu do Cimento da Fábrica MACEIRA-LIZ

Marcação obrigatória em:
maceira@secil.pt

Tel: 244 779 900

Atividades

Museu do Cimento

07 a 13 ABR
11:00H ou 15:00H

Jardim Jurássico – As Pedreiras dos Calcários há cerca de 170 Milhões de Anos

Atividade também inserida na iniciativa
“À Descoberta do Turismo Industrial 2025”

Ponto de encontro:
Junto à entrada do Museu.

Marcação prévia.

Mín: 5 participantes

Usar calçado
resistente e
apropriado a
caminhadas.



LISBOA





Geoparque Oeste



O Geoparque Oeste engloba 6 municípios, Bombarral, Cadaval, Caldas da Rainha, Lourinhã, Peniche e Torres Vedras, numa área total de 1154 Km². Dos 72 Km de costa atlântica presentes neste território, cerca 15 Km correspondem a praias de areia, um grande atrativo para os locais e para os visitantes ocasionais ou sazonais. Também, as paisagens geológicas e a exposição das camadas geológicas nas arribas litorais com dinossauros, atraem interessados, investigadores e turismo científico de todo o mundo. A riqueza e diversidade do Geoparque Oeste resultam da presença de rochas com idades desde o final do Triássico até ao Quaternário, maioritariamente terrenos do Jurássico (77%), do Cretácico inferior (13%) e de outras idades (10%).

Geoparque Oeste

Morada Rua 6 de Outubro, nº 13A 2540-053 Bombarral

Telefone 928 114 300

Email geral@geoparqueoeste.com

Website <https://www.geoparqueoeste.com>



ROTEIRO DAS MINAS
E PONTOS DE INTERESSE MINEIRO
E GEOLÓGICO DE PORTUGAL*

Geoparque OESTE

Inscrição obrigatória em:
<https://www.geoparqueoeste.com>

Tel: 928 114 300

Atividades

Bombarral

07 a 11 ABR
10:00H – 17:00H

Oficinas de Páscoa no CIGO – Centro de Interpretação Geoparque Oeste

As oficinas incidem sobre diferentes
temáticas, sendo esta uma semana de
diversão e aprendizagem.

OUTROS ORGANIZADORES:

Associação Live With Earth
CRASM – Centro de Recuperação de
Animais Selvagens de Montejuento
RochaCenter – Centro de Pós-Colheita e
Tecnologia, ACE

Ponto de encontro:

Moinho do Inácio, Rua das Boucinhas 37
4905-667 Vila de Punhe

Paga

Marcação prévia
mediante formulário a
ser disponibilizado no
website do Geoparque
Oeste.

Crianças entre 7 e 14
anos.

Máx: 20 participantes



Geoparque OESTE

Inscrição obrigatória em:
<https://www.geoparqueoeste.com>

Tel: 928 114 300

Atividades

Cesaredas, Lourinhã

08 ABR
10:30H – 13:00H

Missão Jovens Repórteres para o Ambiente

O Município da Lourinhã aceitou o convite da Associação Bandeira Azul de Ambiente e Educação (ABAAE), para organizar em parceria o Programa Jovens Repórteres para o Ambiente (JRA), programa internacional da Foundation for Environmental Education, que visa incentivar a participação de jovens repórteres numa missão internacional.

Esta Missão do JRA irá decorrer na Lourinhã de 7 a 12 de abril de 2025, para jovens com idades entre 15 e 21 anos, que pretendem alargar conhecimentos nas áreas de jornalismo, investigação relacionadas com as questões da sustentabilidade, com enfoque no ambiente, envolvendo-os com questões, problemas e soluções.

OUTROS ORGANIZADORES:

Município da Lourinhã
Associação Bandeira Azul de Ambiente e Educação
Foundation for Environmental Education
Associação de Amigos do Planalto de Cesaredas

Ponto de encontro:

Rua das Pedras Altas, nº 38
2530-574 Lourinhã

Paga

Jovens entre 15 e 21 anos.

Máx: 20 participantes





Museu Nacional de História Natural e da Ciência



O Museu Nacional de História Natural e da Ciência (MUHNAC) da Universidade de Lisboa é um espaço de educação, ciência e cultura, no coração da cidade. O Museu tem origem no Real Museu e Jardim Botânico da Ajuda, criado no século XVIII. Os acervos do MUHNAC totalizam mais de 3 milhões de objetos, entre espécimes de história natural, fósseis, minerais, aves, mamíferos, folhas de herbário, insetos, peixes, entre outros, assim como, instrumentos científicos, desenhos, fotografias, arquivos e livros.

Museu Nacional de História Natural e da Ciência

Morada Rua da Escola Politécnica, nº 58, Lisboa

Telefone 213 921 808

Email geral@museus.ulisboa.pt

Website <https://www.museus.ulisboa.pt>



ROTEIRO DAS MINAS
E PONTOS DE INTERESSE MINEIRO
E GEOLÓGICO DE PORTUGAL*

Museu Nacional de História Natural e da CIÊNCIA

Mais informações:
<https://www.museus.ulisboa.pt>

Tel: 213 921 808

Atividades

MNHNC

Paleo quê? A minha primeira escavação

Paga



08 a 11 ABR
10:00H ou 14:00H

Ponto de encontro:
Rua da Escola Politécnica, 56
Lisboa

Existem plataformas
acessíveis.

Mín: 10 participantes
ou grupos escolares

Crianças: 5 a 11 anos

MNHNC

Reduzir e Repensar

Paga



08 a 11 ABR
10:00H ou 14:00H

Ponto de encontro:
Rua da Escola Politécnica, 56
Lisboa

Existem plataformas
acessíveis.

Mín: 10 participantes e
grupos escolares

Jovens: 12 a 17 anos

MNHNC

**Exposição Minerais: Classificar e
identificar e Exposição Mina da
Panasqueira**

Paga



08 a 11 ABR
10:00H ou 14:00H

Ponto de encontro:
Rua da Escola Politécnica, 56
Lisboa

Existem plataformas
acessíveis.

Mín: 10 participantes e
grupos escolares

Crianças: 8+ anos

Museu Nacional de História Natural e da CIÊNCIA

Mais informações:
<https://www.museus.ulisboa.pt>

Tel: 213 921 808

Atividades

MNHNC

08 a 11 ABR
10:00H e 14:00H

Exposição Entre Dinossáurios

Ponto de encontro:
Rua da Escola Politécnica, 56
Lisboa

Paga

Existem plataformas
acessíveis.

Mín: 10 participantes e
grupos escolares

Crianças: 5+ anos





Museu Geológico LNEG



O Museu Geológico começou a construir-se por volta de 1859, a partir dos exemplares recolhidos nos trabalhos das Comissões Geológicas e, mais tarde, dos Serviços Geológicos de Portugal e do Instituto Geológico e Mineiro. A recolha dessas amostras (fósseis, rochas, minerais e objetos arqueológicos) deve-se, em boa parte, aos pioneiros da Geologia portuguesa: Carlos Ribeiro, Nery Delgado, Pereira da Costa, Paul Choffat entre outros. Essas amostras constituem, hoje, coleções de referência ao serviço da comunidade científica, sendo constantemente consultadas por investigadores nacionais e estrangeiros.

Laboratório Nacional de Energia e Geologia (Museu Geológico)

Morada Rua Academia das Ciências, nº 19 – 2º Lisboa

Telefone 213 463 915

Email museugeol@lneg.pt

Website <https://www.lneg.pt/museugeologico>



Museu Geológico LNEG

Inscrição obrigatória em:
jorge.sequeira@lneg.pt

Mais informações:
museugeol@lneg.pt

Tel: 213 463 915 / 963 608 559

Atividades

Museu Geológico

12 ABR
15:00H

Museu Geológico – Um Museu que Ensina

Ponto de encontro:
Rua da Academia das Ciências, nº 19
Lisboa

Inscrição prévia.

Não acessível a
pessoas com
mobilidade reduzida.



PORTO





Museu Mineiro de S. Pedro da Cova



O Museu criado em 1989, numa das antigas Casas da Malta, tem como missão a valorização, divulgação e dinamização do património geológico e mineiro de São Pedro da Cova. Após o encerramento da Companhia das Minas de Carvão de São Pedro da Cova, a população orquestrou ações que proporcionavam a recolha de objetos e documentação industrial mineira. É com esta recolha que a Junta de Freguesia de São Pedro da Cova, depois de adquirir uma das antigas Casas de Malta, inaugura o Museu Mineiro dedicado às questões industrial, mineira e geológica. Um dos objetivos do Museu Mineiro é continuar a aumentar qualitativamente a sua coleção, quer através da aquisição, quer da cedência de objetos. Com a contribuição individual de cada um, é possível perpetuar a história junto das gerações futuras, para que conheçam melhor os seus antepassados.

Museu Mineiro de São Pedro da Cova

Morada Rua de Vila Verde, nº 253, 4510-457 São Pedro da Cova

Telefone 935 663 998

Email museu.mineiro@fanzeres-saopedrocova.pt

Website <https://museumineiro.pt>



Museu Mineiro de S. PEDRO DA COVA

Marcação obrigatória em:
museu.mineiro@fanzeres-saopedrocova.pt

Tel: 935 663 998

Atividades

Museu Mineiro

12 ABR

Escape Room do Museu Mineiro

Atividade também inserida na iniciativa
"À Descoberta do Turismo Industrial 2025"

Ponto de encontro:

Rua de Vila Verde, 253
4510-457 São Pedro da Cova

8€/pessoa

Descontos:

14€ - 2 pessoas

20€ - 3 pessoas

30€ - 4 pessoas

38€ - 5 pessoas

46€ - 6 pessoas

Marcação prévia.



Museu da Pedra de Marco de Canaveses



O Museu da Pedra de Marco de Canaveses é muito mais do que se vê. A Exposição permanente corresponde à primeira fase de um projeto que visa estender o Museu para muitos lugares. Será no futuro um museu polinucleado. Maior, dinâmico e inovador. Daqui do centro do Museu da Pedra, situado em Alpendorada e Matos, irradiará para outras zonas do Marco de Canaveses, mostrando como a relação com a pedra constitui uma matriz ancestral do concelho.

Fernando Pessoa (1888-1935)

Dizem que as pedras têm alma

Li hoje quase duas páginas
Do livro dum poeta místico,
E ri como quem tem chorado muito.
Os poetas místicos são filósofos doentes,
E os filósofos são homens doídos.

Porque os poetas místicos dizem que as flores sentem
E dizem que as pedras têm alma
E que os rios têm êxtases ao luar.

Mas flores, se sentissem, não eram flores,
Eram gente;
E se as pedras tivessem alma, eram coisas vivas não eram pedras;
E se os rios tivessem êxtases ao luar,
Os rios seriam homens doentes.

É preciso não saber o que são flores e pedras e rios
Para falar dos sentimentos deles.
Falar da alma das pedras, das flores, dos rios,
É falar de si próprio e dos seus falsos pensamentos.
Graças a Deus que as pedras são só pedras,
E que os rios não são senão rios,
E que as flores são apenas flores.

Por mim escrevo a prosa dos meus versos
E fico contente,
Porque sei que compreendo a natureza por fora;
E não a compreendo por dentro
Porque a natureza não tem dentro;
Senão não era natureza.

• In Guardador de Rebanhos (Alberto Caetano)



Município do Marco de Canaveses

Morada Av. de S. João, 900 – Alpendorada e Matos

Telefone 255 616 150

Email museudapedra@cm-marco-canaveses.pt

Website <https://www.cm-marco-canaveses.pt>



ROTEIRO DAS MINAS
E PONTOS DE INTERESSE MINEIRO
E GEOLÓGICO DE PORTUGAL*



Museu da Pedra de Marco CANAVESES

Marcação obrigatória em:
museudapedra@cm-marco-canaveses.pt

Tel: 255 616 150

Atividades

MPMC

Hora do Conto

Leitura de conto.

Atividade também inserida na iniciativa
"À Descoberta do Turismo Industrial 2025"

Ponto de encontro:
Alpendorada, Várzea e Torrão

Marcação prévia.



MPMC

Ateliers Criativos

Atividade também inserida na iniciativa
"À Descoberta do Turismo Industrial 2025"

Ponto de encontro:
Alpendorada, Várzea e Torrão

Marcação prévia.



Museu da Pedra de Marco CANAVESES

Marcação obrigatória em:
museudapedra@cm-marco-canaveses.pt

Tel: 255 616 150

Atividades

MPMC

Caça ao Tesouro

Atividade também inserida na iniciativa
"À Descoberta do Turismo Industrial 2025"

Ponto de encontro:
Alpendorada, Várzea e Torrão

Marcação prévia.



MPMC

Filme

Atividade também inserida na iniciativa
"À Descoberta do Turismo Industrial 2025"

Ponto de encontro:
Alpendorada, Várzea e Torrão

Marcação prévia.





Museu de Jazigos Minerais Portugueses



MUSEU DE
JAZIGOS
MINERAIS
PORTUGUESES



Nas instalações do Laboratório de S. Mamede de Infesta encontra-se situado o Museu de Jazigos Minerais Portugueses. As coleções são representativas dos minérios, minerais industriais e rochas ornamentais de todo o território nacional, com particular destaque para aqueles que estiveram sujeitos à exploração mineira. O espólio é constituído por amostras que representam bem as paragéneses minerais de variadíssimos Jazigos Minerais Portugueses dos quais se exemplificam os de volfrâmio e estanho da Panasqueira e Borralha, cobre, ferro e pirite do Alentejo, ouro de Jales e Penedono, chumbo e prata de Terramonte e Braçal (Aveiro), antimónio da Região de Valongo, urânio da Urgeiriça, carvão do Pejão e S. Pedro da Cova, salgema de Loulé, gesso de Óbidos, talco e amianto de Vinhais, caulino de Alvarães e Matosinhos, etc. Alguns achados arqueológicos representativos da exploração mineira em Portugal, ao longo dos tempos, bem como vários instrumentos técnicos de apoio ao estudo dos recursos geológicos do País, podem também ser vistos neste núcleo museológico.


Laboratório Nacional de Energia e Geologia (Museu de Jazigos Minerais Portugueses)

Morada Rua da Amieira Apartado 1089, 4466-901 S. Mamede de Infesta - Matosinhos

Telefone 220 400 000

Email museujmp@lneg.pt

Website <https://www.lneg.pt>



ROTEIRO DAS MINAS
E PONTOS DE INTERESSE MINEIRO
E GEOLÓGICO DE PORTUGAL*

Museu de Jazigos Minerais PORTUGUESES

Marcação obrigatória em:
museujmp@lneg.pt

Tel: 220 400 000

Atividades

MJMP

08 e 10 ABR
14:30H

O Passado e Presente do MJMP

Ponto de encontro:
Rua da Amieira
4466-901 S. Mamede de Infesta
Matosinhos

Gratuita

Marcação prévia.

Público alvo:
Público em geral



MJMP

07 e 09 ABR
10:30H

Visita aos Laboratórios do LNEG

Ponto de encontro:
Rua da Amieira
4466-901 S. Mamede de Infesta
Matosinhos

Gratuita

Público alvo:
Ensino Secundário e
Superior





Minas de Castromil



Nas Minas de Castromil, freguesia da Sobreira, concelho de Paredes, encontra-se um jazigo de ouro cujas evidências arqueológicas testemunham que, pelo menos, há cerca de 2000 anos o povo romano desenvolveu, neste local, atividades de extração aurífera. Aqui observam-se desmontes a céu-aberto, numerosos trabalhos subterrâneos antigos e ainda concavidades nas paredes laterais para colocar as lucernas de iluminação. Em Castromil, existem também variados aspetos geológicos, alguns de relevância evidente, entre eles a ocorrência de aspetos estruturais, mineralógicos e litológicos, paleontológicos e geomorfológicos.

Município de Paredes

Morada Parque José Guilherme - Paredes

Telefone 255 788 973/4

Email arqueologia@cm-paredes.pt

Website <https://www.cm-paredes.pt>



Minas de

CASTROMIL

Marcação obrigatória até 10 ABR em:
arqueologia@cm-paredes.pt

Tel: 255 788 973/4

Atividades

Castromil - Sobreira

12 ABR
10:00H e 12:30H

Batear, batear ... para o ouro encontrar

Ponto de encontro:
Castromil – Sobreira
Paredes

Público alvo:
Famílias

Inscrição prévia

Mín: 5 participantes
Máx: 15 participantes





Museu do Instituto Superior de Engenharia do Porto



O Museu do Instituto Superior de Engenharia do Porto foi criado em 1999. Este espaço nasceu de uma vontade antiga de reunir e expor uma preciosa coleção de instrumentos científico-didáticos, que demonstram, de forma clara, a evolução científica e técnica no ensino experimental desde a criação da Escola Industrial, em 1852.

Museu do Instituto Superior de Engenharia do Porto

Morada Rua Dr. António Bernardino de Almeida, 431 – 4249-015 Porto

Telefone 228 340 508

Email museu@isep.ipp.pt

Website <https://www2.isep.ipp.pt/museu/>



ROTEIRO DAS MINAS
E PONTOS DE INTERESSE MINEIRO
E GEOLÓGICO DE PORTUGAL*

Atividades

Porto

07 a 13 ABR
14:30H – 16:00H

Vamos Fazer um Fóssil?

Ponto de encontro:
Rua Dr. António Bernardino de Almeida, 431
4246-015 Porto

Inscrição prévia.

Máx: 8 participantes

Os participantes
devem trazer conchas,
folhas verdes, búzios,
uma espinha de peixe
ou ossos.

Acesso fácil.

Público alvo:
Crianças em idade
escolar.





Museu da Louisa

É composto por 3 casas de média dimensão, construídas com a técnica tradicional, tal como o muro exterior. A primeira evoca a casa de um mineiro, com as áreas de cozinha, descanso noturno e a oficina, onde mulheres e crianças faziam penas de lousa, durante o serão para complementar os poucos salários auferidos na mina. Nas restantes 2, encontra-se exposto espólio e documentação ligados à ardósia, desde a sua extração aos diversos tipos de transformação. Destaca-se o conjunto de máquinas usado para a execução de lousas escolares usadas por gerações de alunos espalhados por todo o mundo e exposições de trabalhos em lousa feitos por alunos do Agrupamento de Escolas Vallis Longus, na disciplina de Artes na Ardósia.

Museu da Louisa

Morada Travessa de S. Domingos, 200, 4440-191 Campo

Telefone 222 400 006

Email dcti@cm-valongo.pt

Website <https://www.cm-valongo.pt>



Museu da LOUSA

Marcação obrigatória em:
museus.municipais@cm-valongo.pt

Tel: 222 400 006

Atividades

Museu da Lousa

08 e 10 ABR
10:00H - 12:00H
14:30H - 16:30H

Pedras que contam Histórias: do Mostruário à Arquitetura Vernacular

Construção de mostruário lítico e visitas
pelo método da descoberta guiada.

OUTROS ORGANIZADORES:

Associação de Municípios do Parque das
Serras do Porto

Ponto de encontro:

Museu da Lousa
Travessa de S. Domingos, 200
4440-191 Campo

Gratuita

Marcação prévia.

Mín: 10 participantes
Máx: 20 participantes





Parque Paleozóico de Valongo



O Parque Paleozóico de Valongo abrange uma área privilegiada do ponto de vista geológico, apresentando uma grande geodiversidade, da qual se destacam as importantes jazidas fossilíferas do Paleozóico, conhecidas internacionalmente, e as mineralizações de antimónio e ouro que foram exploradas desde os tempos da actividade mineira romana em Portugal. Com base em trabalhos de investigação científica foi possível conhecer algumas particularidades da geologia desta região que desde há mais de 540 milhões de anos e até há cerca de 280 milhões de anos esteve coberta pelo mar. Foi possível saber, por ex. que há 470 milhões de anos um tsunami varreu a região de Valongo, acumulando uma grande espessura de conchas de lingulídeos ao longo da costa ou saber que nos mares de Valongo, há 440 milhões de anos atrás, existiam icebergs. Entre os inúmeros invertebrados que habitavam os mares do Paleozóico de Valongo, salientam-se as Trilobites e os Graptólitos.

Parque Paleozóico de Valongo Casa da Trilobite e do Património Geológico

Website <https://ambiente.cm-valongo.pt>

Parque Paleozóico de VALONGO

Marcação obrigatória no link em:
<https://ambiente.cm-valongo.pt>

Atividades

Parque Paleozóico de Valongo

10 ABR
14:30H – 16:30H

À Descoberta do Património Geológico e Paleontológico de Valongo

Inclui visita guiada interpretativa à exposição permanente e workshop prático de experimentação de técnicas de identificação de fósseis.

OUTROS ORGANIZADORES:

Associação de Municípios do Parque das Serras do Porto

Ponto de encontro:

Casa da Trilobite
Rua Dias de Oliveira, nº 64
4440-598 Valongo

Gratuita



Marcação prévia.



Máx: 20 participantes

Parque Paleozóico de Valongo

12 ABR
09:00H – 11:30H

À Descoberta do Património Geológico e Mineiro de Valongo

Visita interpretativa ao CIAMR e exploração do Complexo Mineiro Romando do Fojo das Pombas e Fojo das Valérias.

OUTROS ORGANIZADORES:

Associação de Municípios do Parque das Serras do Porto

Ponto de encontro:

Centro de Interpretação Ambiental e da Mineração Romana (CIAMR)
Rua Santa Helena
4440-452 Valongo

Gratuita



Marcação prévia.



Máx: 8 participantes

Uso de calçado de montanha e roupa confortável.

SANTARÉM





Monumento Natural das Pegadas de Dinossáurios Serra de Aire



O sítio paleontológico dos dinossauros da Pedreira do Galinha, descoberto em julho de 1994 pelos membros da STEA (Sociedade Torrejana de Espeleologia e Arqueologia), situa-se na vertente oriental da Serra d’Aire, na localidade do Bairro, em Ourém. Situada a cerca de 10 Km de Fátima e a 16 Km de Torres Novas, esta localidade está situada em pleno Parque Natural das Serras de Aire e Candeeiros.

Este importante sítio do Jurássico Médio com 175 milhões de anos não é apenas o testemunho mais antigo e extenso de pegadas de saurópodes do mundo, mas também um testemunho excecionalmente preservado da existência de alguns dos maiores animais terrestres que já existiram no planeta.

ADSAICA – Associação de Desenvolvimento das Serras de Aire e Candeeiros

Morada Estrada de Fátima, Bairro, 2490-216 Ourém

Telefone 249 530 160 / 937 064 740

Email pedreiradogalinha@gmail.com



ROTEIRO DAS MINAS
E PONTOS DE INTERESSE MINEIRO
E GEOLÓGICO DE PORTUGAL®

Monumento Natural das
Pegadas de Dinossáurios na
SERRA DE AIRE

Atividades

Antiga Pedreira do Galinha

12 ABR
10:00H - 13:00H

Caça ao Puzzle

Visita interpretativa no Monumento Natural das Pegadas de Dinossáurios.

Caça ao puzzle com perguntas e respostas com sorteio no final para entrega de um puzzle do monumento.

Ponto de encontro:

Antiga Pedreira do Galinha (Ourém)
(Lat: 39°34'21.94" Long: -8°35'19.30")

4€ / pessoa

Descontos:

3,5€ - 13 a 17 anos

3€ - 6 a 12 anos

Gratuita - até 5 anos

Boas condições físicas. Roupa e calçado apropriados.

Mín: 10 participantes

Máx: 40 participantes





Ecomuseu Salinas de Rio Maior



A Serra dos Candeeiros é, dada a sua natureza calcária, possuidora de inúmeras falhas na rocha o que faz com que as águas da chuva não fiquem à superfície, formando cursos de água subterrâneos. Uma dessas correntes atravessa uma extensa e profunda jazida de sal-gema que alimenta o poço que se encontra no centro das Salinas, e de onde se extrai água sete vezes mais salgada que a do mar. Esta Jazida de sal-gema ocupa aproximadamente a área da Estremadura Portuguesa, entre Leiria e Torres Vedras.

Câmara Municipal de Rio Maior

Morada Praça da República, Rio Maior
Telefone 934 647 945
Email fatima.batista@cm-riomaior.pt
Website <https://www.cm-riomaior.pt>

Ecomuseu Salinas de RIO MAIOR

Mais informações:
<https://www.cm-riomaior.pt>

Tel: 243 999 300

Atividades

Salinas de Rio Maior

Tesouro das Salinas

Gratuita



09, 10 e 11 ABR
10:00H

Caça ao tesouro – Jogo de pistas

Ponto de encontro:
Salinas de Rio Maior

Acesso fácil

Inscrição prévia para
fatima.batista@cm-riomaior.pt

Para crianças dos 6
aos 10 anos

Salinas de Rio Maior

Experiências no Sal

20€/pessoa



07 a 12 ABR
10:00H e 15:00H

Contato direto com o trabalho do
salineiro – rapagem e recolha do sal nos
talhos

Ponto de encontro:
Salinas de Rio Maior – Loja do Sal

Descontos:
7,5€ - 7 a 12 anos
Gratuita – até 6 anos

Acesso fácil

Inscrição prévia em
geral@lojadosal.pt ou
924 252 382



Grutas de Lapas



As Grutas de Lapas são uma rede de galerias artificiais que se encontram sob o casario mais antigo da aldeia com o mesmo nome.

O Aglomerado está implantado numa elevação correspondente a um terraço fluvial do rio Almonda, de idade quaternária, composto por uma formação rochosa específica, o tufo calcário. Dada a facilidade com que era cortado, este material foi amplamente utilizado na construção civil, durante vários séculos, em toda a região. A origem das grutas permanece envolta em mistério. Uma das explicações é que tenham sido uma pedreira subterrânea de tufo, mas não é certa a cronologia associada.

Deixe-se envolver por este ambiente único e formule a sua própria versão do que aqui terá acontecido.

Câmara Municipal de Torres Novas

Morada Largo das Forças Armadas, nº 1, 2350-754 Torres Novas

Telefone 249 813 019

Email turismo@cm-torresnovas.pt info@visit.torresnovas.pt

Website <https://cm-torresnovas.pt> <https://visit.torresnovas.pt>



ROTEIRO DAS MINAS
E PONTOS DE INTERESSE MINEIRO
E GEOLÓGICO DE PORTUGAL*

Grutas de LAPAS

Marcação obrigatória em:
<https://forms.office.com/e/AjHdNDErug>

Mais informações em:
turismo@cm-torresnovas.pt

Tel: 249 813 019

Atividades

Lapas

13 ABR
09:30H – 13:00H

Parte ao Encontro do Território - A Bom Ritmo – Grutas de Lapas e Tufos Calcários

Ponto de encontro:
Largo das Catacumbas
2350-126 Lapas

Gratuita

Estacionamento no
Largo da Igreja ou
junto ao Rio Almonda.

Dificuldade baixa.

Público alvo: turistas,
jovens e adultos.

Número limitado de
participantes.

Inscrição obrigatória.



SETÚBAL





Centro Ciência Viva do Lousal



A Mina do Lousal integra-se na Faixa Piritosa Ibérica. A Mina do Lousal, situada na freguesia de Azinheira dos Barros, concelho de Grândola, distrito de Setúbal, foi explorada entre 1900 e 1988, data em que foi dada como encerrada a sua atividade extrativa. Atualmente a Mina do Lousal é um espaço requalificado e valorizado onde as infraestruturas físicas, os equipamentos e o acervo associados ao passado mineiro do Lousal foram ou estão a ser intervencionadas numa perspetiva que valoriza e engrandece a memória do seu passado e a projeta para o futuro.

Centro Ciência Viva do Lousal

Morada Avenida Frédéric Velge - Lousal

Telefone 269 750 250

Email info@lousal.cienciaviva.pt

Website <https://lousal.cienciaviva.pt>



Centro Ciência Viva do LOUSAL

Atividades

Museu Mineiro do Lousal

12 e 13 ABR
11:00H, 14:00H, 16:30H

Mineiro por Um Dia!

Atividade inserida na visita ao Museu Mineiro do Lousal. O bilhete é adquirido na receção do Centro de Ciência Viva do Lousal. Há estacionamento destinado a pessoas portadoras de deficiência.

Ponto de encontro:
Museu Mineiro do Lousal

Paga

Acessível.



Museu Mineiro do Lousal

08 a 13 ABR
11:00H, 14:00H, 16:30H

Peça em Destaque

Atividade inserida na visita ao Museu Mineiro do Lousal. O bilhete é adquirido na receção do Centro de Ciência Viva do Lousal. Há estacionamento destinado a pessoas portadoras de deficiência.

Ponto de encontro:
Museu Mineiro do Lousal

Paga

Acessível.



Museu Mineiro do Lousal

12 e 13 ABR
11:00H, 14:00H, 16:30H

Gasómetros em 3D

Atividade inserida na visita ao Museu Mineiro do Lousal. O bilhete é adquirido na receção do Centro de Ciência Viva do Lousal. Há estacionamento destinado a pessoas portadoras de deficiência.


Ponto de encontro:
Museu Mineiro do Lousal

Paga

Acessível.



VIANA DO CASTELO





Aspirante UNESCO Geoparque Litoral de Viana do Castelo



Uma viagem no Tempo que percorre cada metro dos 320 Km² de Viana do Castelo e mostra os registos do que se passou no nosso planeta desde há mais de 500 milhões de anos.

Cada minuto da passagem do Tempo está bem gravado em cada metro quadrado deste lugar. E cada episódio dessa história pode ser contado de diversas formas...

Aspirante à rede mundial de geoparques da UNESCO, o Geoparque Viana do Castelo preserva a herança geológica que comprova que um dia Portugal já fez parte do Hemisfério Sul e foi banhado por um oceano que já não existe.

As marcas da história da Terra patentes neste território são evidenciadas pela Rede Escolar de Ciência e de Apoio à Investigação Científica, pela da Rede Natura 2000 e pelos 13 Monumentos Naturais Locais.

Geoparque Litoral de Viana do Castelo | CM Viana do Castelo

Morada Rua Sá de Miranda, nº 81, Viana do Castelo

Telefone 258 821 091

Email geral@geoparquelitoralviana.pt

Website <https://www.geoparquelitoralviana.pt>



Aspirante UNESCO Geoparque Litoral de Viana do CASTELO

Inscrição obrigatória em:
geral@geoparquelitoralviana.pt

Mais informações:
<https://www.geoparquelitoralviana.pt>

Tel: 258 821 091

Atividades

Moinho do Inácio

05 ABR
14:00H – 17:00H

Moinho do Inácio

Visita guiada ao Moinho do Inácio, que integrou recentemente a Rede Portuguesa de Turismo Industrial. Trata-se de um antigo engenho de rodízio que já funcionava em 1837. Este moinho, abastecido pelo regato de Roques, com grande significado sociocultural, foi reabilitado em 2014 e serve hoje de palco para um variado leque de atividades.

Atividade também inserida na iniciativa “À Descoberta do Turismo Industrial 2025”

OUTROS ORGANIZADORES:

Junta de Freguesia de Vila de Punhe

Ponto de encontro:

Moinho do Inácio, Rua das Boucinhas 37
4905-667 Vila de Punhe

Gratuita

Marcação prévia até
02 ABR.

Máx: 15 participantes



Aspirante UNESCO Geoparque Litoral de Viana do CASTELO

Inscrição obrigatória em:
geral@geoparquelitoralviana.pt

Mais informações:
<https://www.geoparquelitoralviana.pt>

Tel: 258 821 091

Atividades

Porta do Neiva

12 ABR
14:00H – 17:00H

Porta do Neiva | Do Mel ao Caulino

Visita guiada à Porta do Neiva, que integrou recentemente a Rede Portuguesa de Turismo Industrial. Trata-se de um centro de acolhimento turístico-educativo vocacionado para a valorização do património da margem esquerda do rio Lima, onde se destacam dois produtos endógenos o mel e o caulino. Será ainda realizada uma visita ao apiário da Casa das Bétulas, para a descoberta da apicultura e todos os produtos naturais resultantes desta atividade.

Atividade também inserida na iniciativa “À Descoberta do Turismo Industrial 2025”

OUTROS ORGANIZADORES:

Junta de Freguesia de Vila de Punhe e a Casa das Bétulas

Ponto de encontro:

Porta do Neiva, Rua da Chasqueira 74
4905-642 Vila de Punhe

Gratuita

Marcação prévia até
10 ABR.

Máx: 15 participantes



VILA REAL





Parque Arqueológico do Vale do Terva



O Parque Arqueológico do Vale do Terva / PAVT é um projeto conjunto do Município de Boticas e da Universidade do Minho, iniciado em 2006 com o programa de "Conservação, Estudo, Valorização e Divulgação do Complexo Mineiro Antigo do Vale Superior do Rio Terva, Boticas". O território do PAVT é uma área geográfica contínua com cerca de 60 Km², demarcada no concelho de Boticas, norte de Portugal e caracteriza-se por uma elevada taxa de biodiversidade, potenciada pelo sábio equilíbrio que as populações do vale têm conseguido manter na articulação com o ecossistema. O território do PAVT possui ainda um vasto e rico património arqueológico, de que se destacam 9 povoados fortificados da Idade do Ferro, 12 sítios romanos e 7 sítios medievais, que testemunham uma intensa mas diversa ocupação do vale, incluindo a atividade mineira com vestígios ao longo do vale. Nestes, destacam-se as Minas do Brejo, as Minas do Limarinho e as Minas do Poço das Freitas.

Município de Boticas

Morada Praça do Município - Boticas
Telefone 276 410 200
Email crisbarros@cm-boticas.pt
Website <https://www.cm-boticas.pt>

Parque Arqueológico do Vale do Terva

Atividades

PAVT

07 a 11 ABR
14:30H

Na Rota das Minas Romanas do PAVT

Visita guiada ao CI PAVT – Centro de Interpretação do PAVT e caminhada até às Minas do Limarinho para observação local da corta de exploração de ouro em época romana.

Ponto de encontro:
Bobadela - Boticas

Dificuldade média.





Ecomuseu de Barroso – CI das Minas da Borralha



Barroso distingue-se por um património riquíssimo e um imaginário coletivo diferenciador. A necessidade de salvaguardar estes elementos únicos levou as autarquias de Montalegre e Boticas a delinear um projeto capaz de assumir a responsabilidade de uma estratégia de desenvolvimento. Nasceu, assim, o Ecomuseu de Barroso, reconhecido agregador e potenciador da identidade, museu de território em constante relação com a população local e portador da memória coletiva. Situada no planalto barrosão, a região e as suas gentes souberam preservar rituais únicos, produtos ímpares pela qualidade e autenticidade, associados a um saber receber sem igual. Estas características assumem-se como uma mais-valia na promoção turística, fruto da tenacidade de um povo forte, já com reconhecimento além-fronteiras..

Ecomuseu de Barroso – Espaço Padre Fontes (sede)

Morada Terreiro do Açougue nº 11, 5470-251 Montalegre

Telefone 276 009 141 / 276 510 203

Email minasborralha@ecomuseu.org

Website <https://www.ecomuseu.org>

Ecomuseu de Barroso –
Centro Interpretativo das
Minas da
BORRALHA

Atividades

Ecomuseu de Barroso

07 ABR
16:00H

Exibição do Filme Documental “A Fárria”

Ponto de encontro:
Ecomuseu de Barroso – Centro
Interpretativo das Minas da Borralha

Sem dificuldade.



Ecomuseu de Barroso

07 a 13 ABR
10:00H – 17:00H

Projeção/Exposição de Fotografias das Minas da Borralha

Ponto de encontro:
Ecomuseu de Barroso – Centro
Interpretativo das Minas da Borralha

Sem dificuldade.



Ecomuseu de Barroso

08 ABR
14:30H

Um Dia com um Mineiro

Ponto de encontro:
Ecomuseu de Barroso – Centro
Interpretativo das Minas da Borralha

Dificuldade baixa.

Mín: 15 participantes.



Ecomuseu de Barroso –
Centro Interpretativo das
Minas da
BORRALHA

Atividades

Ecomuseu de Barroso

09 ABR
10:30H

Central de Compressores, Fundição e Stockwerk

Ponto de encontro:
Ecomuseu de Barroso – Centro
Interpretativo das Minas da Borralha

Dificuldade
moderada.

Mín: 15 participantes.



Ecomuseu de Barroso

10 ABR
15:00H

Abertura da Exposição “Viagens p’la Minha Terra”

Ponto de encontro:
Ecomuseu de Barroso – Centro
Interpretativo das Minas da Borralha

Sem dificuldade.



Ecomuseu de Barroso

11 ABR
16:00H

Exibição do Filme “Histórias de Vida”

Ponto de encontro:
Ecomuseu de Barroso – Centro
Interpretativo das Minas da Borralha

Sem dificuldade.





Museu do Volfrâmio de Cerva



A exploração mineira foi, ao longo de séculos, uma atividade importante no seio do território que hoje compõe o concelho de Ribeira de Pena. Várias minas de estanho evidenciam a extração deste metal desde os povos da Antiguidade. Mas é a extração de volfrâmio que, no início do século XX, conhece aqui especial incremento com a instalação das sociedades de exploração em Padroselos, na freguesia de Santa Marinha, e principalmente no Couto Mineiro de Adoria, na freguesia de Cerva e Limões. Com elas veio a transformação da paisagem, da economia, dos hábitos de consumo, que hoje encontram eco nas memórias da comunidade e nas ruínas das estruturas mineiras. O Museu do Volfrâmio está instalado no antigo edifício da Casa do Povo de Cerva e apresenta-se como um pólo de interpretação da história associada à época áurea do volfrâmio, cuja memória se encontra profundamente enraizada na memória local.

Câmara Municipal de Ribeira de Pena

Morada Praça do Município, Ribeira de Pena

Telefone 259 490 500

Email ecomuseu@cm-rpena.pt

Website <https://cm-rpena.pt>

Museu do Volfrâmio de CERVA

Marcação obrigatória em:
ecomuseu@cm-rpena.pt

Mais informações:
<https://www.cm-rpena.pt>

Tel: 259 490 507

Atividades

Adoria - Cerva

07 a 13 ABR
(horário a
confirmar)

Couto Mineiro de Adoria

Percurso pedestre

Ponto de encontro:
Adoria - Cerva

Acesso fácil

Marcação prévia



Cerva

07 a 13 ABR
(horário a
confirmar)

Museu do Volfrâmio

Visita guiada

Ponto de encontro:
Cerva

Acesso fácil



Cerva

07 a 13 ABR
(horário a
confirmar)

À Descoberta do Ouro Negro

Peddy Paper

Ponto de encontro:
Cerva

Acesso fácil

Marcação prévia





Complexo Mineiro Romano de Tresminas



Dos miradouros do Parque Arqueológico de Tresminas, o visitante usufrui de uma vista panorâmica sobre as cortas de exploração romanas, que pode ser complementada pelos painéis interpretativos e pelos caminhos pedestres sinalizados. A visita ao interior das galerias só pode ser realizada com acompanhamento de guia. No Centro Interpretativo de Tresminas e no Museu Municipal de Vila Pouca de Aguiar, poderá encontrar os materiais provenientes das escavações no Complexo Mineiro Romano e aprofundar os conhecimentos sobre o Império Romano e a importância da mineração no Noroeste Peninsular.

Município de Vila Pouca de Aguiar

Morada Rua Dr. Henrique Botelho, s/n – Vila Pouca de Aguiar

Telefone 259 419 100

Email cultura@cm-vpaguiar.pt

Website <https://www.cm-vpaguiar.pt>



ROTEIRO DAS MINAS
E PONTOS DE INTERESSE MINEIRO
E GEOLÓGICO DE PORTUGAL*

Complexo Mineiro Romano de Tresminas

Atividades

Tresminas

Visita ao Complexo Mineiro Romano de Tresminas por Regula Wahl-Clerici

10 ABR
14:00H *

Ponto de encontro:
Complexo Mineiro Romano de Tresminas

Marcação prévia.

Visita em inglês.

Dificuldade média.

(*) sujeito a confirmação.



SCM Vila Pouca de Aguiar e Tresminas

11 e 12 ABR
09:30H – 18:00H

GOLD – Simpósio de 40 anos de Investigação Científica no Territorium Metallorum Tresminas/Jales

OUTROS ORGANIZADORES:

AOURO – Associação de Desenvolvimento Integrado das Terras de Jales

CCDR-N – Unidade de Cultura
Fundación Las Médulas

Marcação prévia.





Centro Interpretativo Mineiro de Jales



O Centro Interpretativo Mineiro de Jales tem como missão valorizar, documentar, preservar e divulgar, através do próprio espaço, a concessão mineira Minas de Jales, Lda, cuja atividade mineira decorreu entre 1933 e 1992. A recolha de coleções privadas para integração na narrativa expositiva do Centro Interpretativo dá ao projeto um cunho mais personalizado e centrado nas vivências e nas gentes que levaram a cabo a atividade extrativa, complementando, deste modo, os temas de natureza técnica que têm merecido nos últimos anos diversos trabalhos académicos e artigos da especialidade.

O espólio físico, os documentos e fotografias cedidos por privados com o intuito de ilustrar os sessenta anos de exploração mineira de ouro em Jales, aliados aos materiais audiovisuais que estabelecem a necessária correspondência aos espaços e métodos de trabalho da mina, visam difundir a quantos afluem a este território os momentos de maior progresso vivido na região.

Município de Vila Pouca de Aguiar

Morada Rua Dr. Henrique Botelho, s/n, Vila Pouca de Aguiar

Telefone 259 458 091

Email geral@tresminas.com

Website <https://cm-vpaguiar.pt>



Centro Interpretativo Mineiro de Jales

Marcação obrigatória em:
geral@tresminas.com

Atividades

Centro Interpretativo Mineiro de Jales

05 e 06 ABR
11:00H

Reinventar os Sabores das Marmitas das Minas de Jalles

Inspirada nos sabores das marmitas das Minas de Jalles, a degustação de produtos locais, incluindo vinhos, a cargo do Forno de Jales, é enquadrada por uma visita guiada ao Centro Interpretativo Mineiro de Jales

Atividade também inserida na iniciativa "À Descoberta do Turismo Industrial 2025"

OUTROS ORGANIZADORES:

AOURO- Associação de Desenvolvimento Integrado das Terras de Jales
Taberna regional Forno de Jales (Vreia de Jales)

Ponto de encontro:

Centro Interpretativo Mineiro de Jales
(CM 1772-1 Campo de Jales)

43€/ pessoa

Descontos:
Até 10 anos

Mín. 8 participantes

Marcação prévia





Museu de Geologia Fernando Real



O Museu de Geologia da UTAD, foi fundado em 1985 pelo Prof. Doutor Fernando Real, notável geólogo e Magnífico Reitor do Instituto Universitário de Trás-os-Montes que no ano seguinte viria a ser a Universidade de Trás-os-Montes e Alto Douro. Este museu, de caráter científico, tem uma área aproximada de 250 m². Alberga coleções de minerais, rochas e fósseis, maioritariamente do nosso país cuja qualidade e beleza muito dignificam este espaço. Iniciado praticamente com as coleções pessoais de minerais, rochas e fósseis do seu fundador e de outros simpatizantes, hoje, o Museu de Geologia é possuidor de um valioso espólio de vários milhares de amostras de todo o mundo, onde as principais minas portuguesas estão representadas através de maravilhosos exemplares de minerais e minérios.

Universidade de Trás-os-Montes e Alto Douro

Morada Quinta de Prados – Vila Real
Telefone 259 350 207
Email mgomes@utad.pt
Website <https://www.utad.pt/museu-de-geologia/>

Museu de Geologia Fernando REAL

Marcação obrigatória em:
museugeo@utad.pt

Tel: 259 490 507

Atividades

Parque Termal das Pedras Salgadas

09 ABR
16:00H

Abertura do Pólo do MGFR

OUTROS ORGANIZADORES:
Junta de Freguesia de Bornes de Aguiar
Dr. Guedes Marques

Ponto de encontro:
Parque Termal das Pedras Salgadas

Gratuita

Acesso livre.



Antigas Minas de Jales, Tresminas e Parque Termal Pedras Salgadas e Chaves

05 ABR *
08:00H

À Descoberta da Geologia 2025

Recursos geológicos em Jales, Tresminas,
Pedras Salgadas e Chaves.

OUTROS ORGANIZADORES:
Associação A'Ouro
Câmara Municipal de Vila Pouca de Aguiar
Termas de Chaves

Ponto de encontro:
UTAD – Vila Real

Gratuita

Inscrição obrigatória.

(*) Por razões
logísticas, esta
atividade realiza-se
no dia 05 ABR.



Museus do Douro e de S. João da Pesqueira – Régua - Pinhão

12 ABR
08:00H

À Descoberta da Geologia 2025

Região demarcada do Douro.

OUTROS ORGANIZADORES:
Museus do Douro
Câmara Municipal de S. João da Pesqueira

Ponto de encontro:
UTAD – Vila Real

Gratuita

Inscrição obrigatória.



VISEU





Mina da Urgeiriça



A Mina da Urgeiriça, localizada no concelho de Nelas, foi considerada uma das mais importantes da Europa no que concerne à exploração de minerais estratégicos de urânio. Iniciou atividade em 1913 com a exploração de rádio, que se prolongou até 1944. Após esta data, e com o fim da II Guerra Mundial, iniciou-se uma nova fase de exploração com a mudança do tipo de tratamento químico para a produção exclusiva de urânio. O jazigo da Urgeiriça correspondia a veios de quartzo com minerais de urânio e sulfuretos, hospedados em rochas graníticas. A mina desenvolveu-se ao longo de 19 níveis de exploração que atingiram os 550 metros de profundidade e cerca de 1600 metros de comprimento. A atividade mineira cessou em definitivo em 1991. Em 2001, inicia-se o processo de reabilitação ambiental da área mineira, através da recuperação e selagem das barragens de rejeitados e das escombreiras, construção de sistemas de tratamento passivo e ativo de exurgências da mina e caudais afluentes e descontaminação química e radiológica e requalificação ambiental de edifícios do perímetro mineiro, designadamente na antiga zona industrial.

Empresa de Desenvolvimento Mineiro, S.A.

Morada R. Sampaio e Pina, 1 – 3º Dtº Lisboa

Telefone 213 859 150

Email edm.mineira@edm.pt

Website <https://www.edm.pt>



Mina da Urgeiriça

Marcação obrigatória em:
edm.mineira@edm.pt

Atividades

Urgeiriça

11 ABR
22:00H

12 ABR
10:00H

Urânio: da Mina à Recuperação Ambiental

Ponto de encontro:
Urgeiriça, Canas de Senhorim

Gratuita

Acesso fácil.

Inscrição prévia.

Máx: 30 participantes
(por ordem de
inscrição).





Museu do Quartzo – CI Prof. Galopim de Carvalho



O Museu do Quartzo integra a requalificação do Monte de Santa Luzia, que durante alguns anos, foi alvo de exploração desse mineral. O aproveitamento deste recurso deixou uma cratera, como que uma janela aberta na crosta terrestre que vale a pena observar. Deste modo, pretende-se suscitar interesse pelo património geológico, dar a conhecer a geologia regional e o quartzo no contexto geológico e mineralógico, e constituir-se como mais-valia pedagógico-didática para os vários níveis de escolaridade.

Município de Viseu

Morada Monte de Santa Luzia - Viseu
Telefone 232 450 163
Email museudoquartzo@cmviseu.pt
Website <https://www.cm-viseu.pt>



ROTEIRO DAS MINAS
E PONTOS DE INTERESSE MINEIRO
E GEOLÓGICO DE PORTUGAL*

Museu do Quartzo – CI Prof.
**Galopim de
Carvalho**

Atividades

Monte de Santa Luzia

07 ABR
15:30H

Exposição “Phosphoros, as pequenas maravilhas”

Nesta visita guiada, os participantes terão a oportunidade de explorar e descobrir curiosidades sobre os fósforos e as caixas de fósforos.

Ponto de encontro:
Monte de Santa Luzia, Viseu



Monte de Santa Luzia

08 ABR
10:30H

À Descoberta do Monte de Santa Luzia

Esta atividade consiste em descobrir a flora e fauna, o património geológico e industrial do Monte de Santa Luzia.

Ponto de encontro:
Monte de Santa Luzia, Viseu

Percurso com elevados declives, condicionado a participantes com mobilidade reduzida.

Utilização de calçado apropriado para saídas de campo.



REGIÃO AUTÓNOMA DOS AÇORES





Açores Geoparque Mundial da UNESCO



O arquipélago dos Açores apresenta uma rica e vasta geodiversidade e um importante património geológico, composto por diversos locais de interesse científico, pedagógico e turístico. Dado o carácter arquipelágico da Região, o Geoparque Açores assenta numa rede de geossítios, dispersos pelas nove ilhas e zona marinha envolvente. Vulcões, caldeiras, lagoas, campos lávicos, fumarolas, águas termais, grutas e algares vulcânicos, fajãs, escarpas de falha e depósitos fossilíferos marinhos, entre tantos outros, são elementos caracterizadores do património geológico da Região. Desfrute de uma erupção...de Sabores, Aromas e Experiências!

Associação Geoparque Açores

Morada Centro de Empresas da Horta, Rua do Pasteleiro s/n, Angústias, Horta
Telefone 961 638 466
Email info@azoresgeopark.com
Website <https://www.azoresgeopark.com>

Açores Geoparque Mundial da UNESCO

Atividades

Ilha de São Miguel

13 ABR
09:00H – 12:00H

Visita à Queijaria Furnense

Visita a parceiro (GEO)Produtor com interpretação da geodiversidade envolvente.

Acesso fácil



OUTROS ORGANIZADORES:

Queijaria Furnense

Ponto de encontro:

Queijaria Furnense
Rua do Caminho Novo nº 3
9675-024 Furnas

Ilha Terceira

13 ABR
09:00H – 12:00H

Da Lava ao Vinho

Visita a parceiro (GEO)Produtor com interpretação da geodiversidade envolvente.

Acesso fácil



OUTROS ORGANIZADORES:

Adega Cooperativa dos Biscoitos

Ponto de encontro:

Adega Cooperativa dos Biscoitos
Caminho de Santo António
9760-051 Biscoitos

Parceiros



Colaboração:

